HOTĂRÂREA NR. 468
DIN 26.09.2023

privind aprobarea coridorului de expropriere al lucrării de utilitate publică privind "Asigurarea serviciilor de alimentare cu apă și canalizare, precum și a accesului nemotorizat în zona stațiunii turistice de interes local Secu"

Consiliul Local al Municipiului Reșița întrunit în ședința ordinară din data de 26.09.2023;

Având în vedere Referatul de Aprobare al Primarului Municipiului Reșița, nr: 63982 din 19.09.2023 și Raportul de Specialitate al Direcției pentru Administrarea Domeniului Public și Privat nr. 63978 din 19.09.2023, precum și rapoartele de avizare ale comisiilor de specialitate ale Consiliului local;

Văzând Avizul de legalitate al Direcției Juridice nr. 65324/22.09.2023;

Ținând cont de H.C.L. nr. 221/16.05.2023 privind Aprobarea Studiului de Fezabilitate și a indicatorilor tehnico-economici pentru obiectivul „Asigurarea serviciilor de alimentare cu apa și canalizare, precum și a accesului nemotorizat în zona stațiunii turistice de interes local Secu" și declararea proiectului de interes local, cu modificările ulterioare;

Având în vedere prevederile H.C.L. nr. 434/21.09.2023 privind modificarea art. 2 și art. 3 din HCL nr. 221/16.05.2023 privind Aprobarea Studiului de Fezabilitate și a indicatorilor tehnico-economici pentru obiectivul „Asigurarea serviciilor de alimentare cu apa și canalizare, precum și a accesului nemotorizat în zona stațiunii turistice de interes local Secu" și declararea proiectului de interes local, cu modificările și completările ulterioare;

Văzând Planul de situație pentru coridorul de expropriere privind "Asigurarea serviciilor de alimentare cu apă și canalizare, precum și a accesului nemotorizat în zona stațiunii turistice de interes local Secu", întocmit de PFA Albai Nelu;

În baza măsurătorilor efectuate în teren și a planurilor de amplasament și delimitare ale imobilelor, realizate de PFA Albai Nelu, ce devin documente oficiale, sens în care aceasta răspunde în condițiile legii pentru corectitudinea datelor și informațiilor cuprinse în acestea;

Luând în considerare că pe amplasamentul lucrării "Asigurarea serviciilor de alimentare cu apă și canalizare, precum și a accesului nemotorizat în zona stațiunii turistice de interes local Secu", au fost identificate mai multe imobile, reprezentând terenuri, ce se suprapun pe locația unde urmează a fi realizat acest proiect;

Ținând cont de rapoartele de evaluare nr. 47854 / 06.07.2023 si nr. 47847 / 06.07.2023, întocmite de evaluator autorizat Potocean Dorel Vasile, care răspunde în condițiile legii pentru exactitatea informațiilor și a datelor cuprinse în aceste rapoarte de evaluare, pentru imobilele afectate de coridorul de expropriere al lucrării de construire "Realizarea unei legături între nucleele urbane Govândari și Centru Civic din Municipiul Reșița";

În conformitate cu prevederile legii 46/2008 - Codul silvic, republicată, cu modificările și completările ulterioare.

Văzând prevederile HG nr. 53/2011 pentru aprobarea Normelor metodologice de aplicare a Legii nr.255/2010 privind exproprierea pentru cauză de utilitate publică, necesară realizării unor obiective de interes național, județean și local;

În temeiul Legii nr.255/2010 privind exproprierea pentru cauză de utilitate publică, necesară realizării unor obiective de interes national, județean și local, precum și al normelor de aplicare a Legii nr.255/2010;

Luând în considerare prevederile art. 44 alin (1) al Legii nr.273/2006, privind finanțele publice locale, actualizată, care precizează că documetațiile tehnico-economice ale obiectivelor de investiții noi, a căror finanțare se asigură integral din bugetele locale, precum și a celor finanțate din împrumuturi interne și externe, contractate direct sau garantate de autoritățile administrației publice locale, se aprobă de către autoritățile deliberative;

În temeiul art. 129 alin. (2) lit. c), art. 139 alin. (2) art. 196 alin. (1) lit. a), art. 197 alin. (1), alin. (2) și alin. (4), art. 198 alin. (1) și alin. (2) și art. 243 alin. (1) lit. a) din O.U.G. nr. 57/2019 privind Codul administrativ, cu modificările și completările ulterioare:

HOTĂRĂȘTE:

Art. 1. Consiliul Local al municipiului Reșița ***aprobă coridorul de expropriere*** al lucrării de utilitate publică de interes local privind "Asigurarea serviciilor de alimentare cu apă și canalizare, precum și a accesului nemotorizat în zona stațiunii turistice de interes local Secu", identificat conform Planului de situație întocmit în vederea emiterii deciziilor de expropriere, Anexa nr. 1 la prezenta Hotărâre;

Art. 2. Se aprobă lista imobilelor afectate de realizarea obiectivului cuprinse in coridorul de expropriere, Anexa nr. 2 la prezenta Hotărâre

Art. 3. Se aprobă lista imobilelor proprietate publica afectate de realizarea obiectivului, cuprinse in coridorul de expropriere, Anexa nr. 3 la prezenta Hotărâre

Art. 4. Se însușesc Rapoartele de evaluare:

nr.47847/06.07.2023, pentru imobilul înscris în C.F.nr.44322 Reșița;

nr.47854/06.07.2023, pentru imobilul înscris în C.F.nr.40773 Reșița, întocmite de evaluator autorizat Potocean Dorel Vasile care răspunde în condițiile legii pentru exactitatea informațiilor și a datelor cuprinse în aceste rapoarte de evaluare, pentru imobilele afectate de coridorul de expropriere al lucrării „Asigurarea serviciilor de alimentare cu apă și canalizare, precum și a accesului nemotorizat în zona stațiunii turistice de interes local Secu", conform Anexei 4 la prezenta Hotărâre;

Art. 5. Cu ducerea la îndeplinire a prezentei Hotărâri se încredințează -Direcția pentru Administrarea Domeniului Public și Privat.

Art. 6. Prezenta hotărâre intră în vigoare la data aducerii la cunoștință publică.

Art. 7. Hotărârea se comunică:

- Primarului Municipiului Reșița;
- Prefectului județului Caraș-Severin și Instituției Prefectului Județului Caraș-Severin;
- Direcției pentru Administrarea Domeniului Public și Privat.
- Direcției Urbanism
- Se publică pe site-ul Municipiului Reșița.
- Se afișează la avizier.

PREȘEDINTE DE ȘEDINȚĂ,
RADU DAN PREDESCU

ROMÂNIA JUD. CARAȘ-SEVERIN CONSILIUL LOCAL

CONTRASEMNEAZĂ,
SECRETAR GENERAL
LUCIAN CORNEL BUCUR

ANEXA Nr. 1 la HCL Nr. 468/26.09.2023

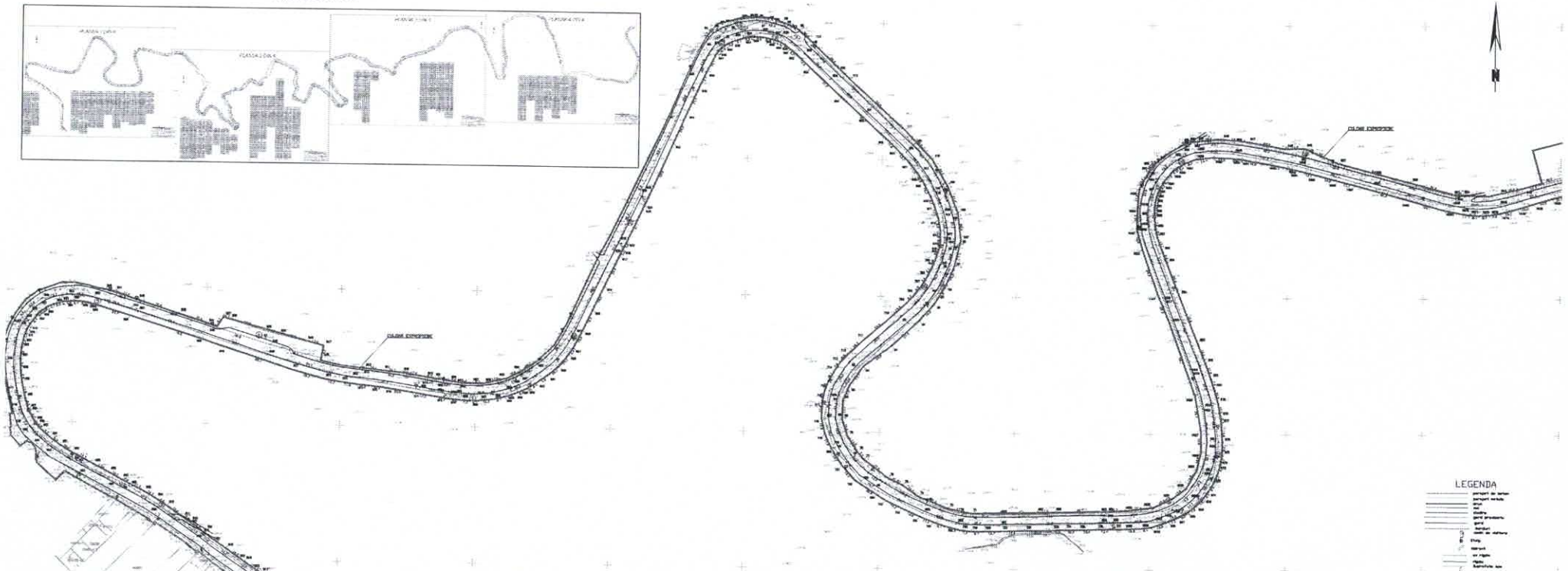

LEGENDA

PERIMETRU 1		
INVENTAR DE COORDONATE		
Pct	NORD(X)	EST(Y)
1	429495.899	261024.173
2	429495.164	261063.343
3	429411.162	261343.452
4	429419.862	261047.543
5	429419.513	261045.036
6	429431.341	261044.268
7	429429.231	261043.537
8	429428.938	261042.274
9	429431.843	261042.987
10	429432.841	261043.577
11	429433.157	261043.679
12	429496.057	261045.190
13	429512.143	261045.617
14	429348.443	261041.401
15	429168.126	261037.902
16	429089.150	261047.216
17	429078.131	261045.276
18	429532.273	261045.258
19	429293.162	261042.532
20	429292.968	261043.446
21	429174.360	261046.580
22	429047.980	261045.070
23	429043.181	261044.958
24	429232.251	261046.250
25	429493.230	261044.052
26	429174.150	261042.901
27	429492.324	261039.622
28	429431.881	261035.720
29	429178.143	261042.360
30	429488.622	261040.391
31	429480.378	261036.155
32	429396.380	261034.754
33	429395.171	261075.264
34	429391.790	261075.262
35	429391.617	261085.936
S=447mp		

PERIMETRU 2		
INVENTAR DE COORDONATE		
Pct	NORD(X)	EST(Y)
36	429491.103	261045.505
37	429491.429	261047.779
38	429495.826	261050.100
39	429495.583	261059.283
40	429496.479	261061.168
41	429496.484	261064.168
42	429496.120	261067.363
43	429180.386	261065.638
44	429180.399	261066.067
45	429495.795	261067.427
46	429431.230	261069.617
47	429493.862	261069.792
48	429498.976	261092.963
49	429431.976	261092.992
50	429429.913	261093.287
51	429429.948	261129.408
52	429431.350	261133.318
53	429431.750	261175.348
54	429494.217	261176.408
55	429494.236	261176.409
S=2274mp		

PERIMETRU 3		
INVENTAR DE COORDONATE		
Pct	NORD(X)	EST(Y)
56	429431.230	261069.617
57	429431.862	261069.792
58	429429.948	261129.408
59	429431.350	261133.318
60	429431.750	261175.348
61	429494.217	261176.408
62	429494.236	261176.409
63	429494.236	261176.409
64	429494.236	261176.409
65	429494.236	261176.409
66	429494.236	261176.409
67	429494.236	261176.409
68	429494.236	261176.409
69	429494.236	261176.409
70	429494.236	261176.409
71	429494.236	261176.409
72	429494.236	261176.409
73	429494.236	261176.409
74	429494.236	261176.409
75	429494.236	261176.409
76	429494.236	261176.409
77	429494.236	261176.409
78	429494.236	261176.409
79	429494.236	261176.409
80	429494.236	261176.409
81	429494.236	261176.409
82	429494.236	261176.409
83	429494.236	261176.409
84	429494.236	261176.409
85	429494.236	261176.409
86	429494.236	261176.409
87	429494.236	261176.409
88	429494.236	261176.409
89	429494.236	261176.409
90	429494.236	261176.409
91	429494.236	261176.409
92	429494.236	261176.409
93	429494.236	261176.409
94	429494.236	261176.409
95	429494.236	261176.409
96	429494.236	261176.409
97	429494.236	261176.409
98	429494.236	261176.409
99	429494.236	261176.409
100	429494.236	261176.409
101	429494.236	261176.409
102	429494.236	261176.409
103	429494.236	261176.409
104	429494.236	261176.409
105	429494.236	261176.409
106	429494.236	261176.409
107	429494.236	261176.409
108	429494.236	261176.409
109	429494.236	261176.409
110	429494.236	261176.409
111	429494.236	261176.409
112	429494.236	261176.409
113	429494.236	261176.409
114	429494.236	261176.409
115	429494.236	261176.409
116	429494.236	261176.409
117	429494.236	261176.409
118	429494.236	261176.409
119	429494.236	261176.409
120	429494.236	261176.409
121	429494.236	261176.409
122	429494.236	261176.409
123	429494.236	261176.409
124	429494.236	261176.409
125	429494.236	261176.409
126	429494.236	261176.409
127	429494.236	261176.409
128	429494.236	261176.409
129	429494.236	261176.409
130	429494.236	261176.409
131	429494.236	261176.409
132	429494.236	261176.409
133	429494.236	261176.409
134	429494.236	261176.409
135	429494.236	261176.409
136	429494.236	261176.409
137	429494.236	261176.409
138	429494.236	261176.409
139	429494.236	261176.409
140	429494.236	261176.409
141	429494.236	261176.409
142	429494.236	261176.409
143	429494.236	261176.409
144	429494.236	261176.409
145	429494.236	261176.409
146	429494.236	261176.409
147	429494.236	261176.409
148	429494.236	261176.409
149	429494.236	261176.409
150	429494.236	261176.409
151	429494.236	261176.409
152	429494.236	261176.409
153	429494.236	261176.409
154	429494.236	261176.409
155	429494.236	261176.409
156	429494.236	261176.409
157	429494.236	261176.409
158	429494.236	261176.409
159	429494.236	261176.409
160	429494.236	261176.409
161	429494.236	261176.409
162	429494.236	261176.409
163	429494.236	261176.409
164	429494.236	261176.409
165	429494.236	261176.409
166	429494.236	261176.409
167	429494.236	261176.409
168	429494.236	261176.409
169	429494.236	261176.409
170	429494.236	261176.409
171	429494.236	261176.409
172	429494.236	261176.409
173	429494.236	261176.409
174	429494.236	261176.409
175	429494.236	261176.409
176	429494.236	261176.409
177	429494.236	261176.409
178	429494.236	261176.409
179	429494.236	261176.409
180	429494.236	261176.409
181	429494.236	261176.409
182	429494.236	261176.409
183	429494.236	261176.409
184	429494.236	261176.409
185	429494.236	261176.409
186	429494.236	261176.409
187	429494.236	261176.409
188	429494.236	261176.409
189	429494.236	261176.409
190	429494.236	261176.409
191	429494.236	261176.409
192	429494.236	261176.409
193	429494.236	261176.409
194	429494.236	261176.409
195	429494.236	261176.409
196	429494.236	261176.409
197	429494.236	261176.409
198	429494.236	261176.409
199	429494.236	261176.409
200	429494.236	261176.409
201	429494.236	261176.409
202	429494.236	261176.409
203	429494.236	261176.409
204	429494.236	261176.409
205	429494.236	261176.409
206	429494.236	261176.409
207	429494.236	261176.409
208	429494.236	261176.409
209	429494.236	261176.409
210	429494.236	261176.409
211	429494.236	261176.409
212	429494.236	261176.409
213	429494.236	261176.409
214	429494.236	261176.409
215	429494.236	261176.409
216	429494.236	261176.409
217	429494.236	261176.409
218	429494.236	261176.409
219	429494.236	261176.409
220	429494.236	261176.409
221	429494.236	261176.409
222	429494.236	261176.409
223	429494.236	261176.409
224	429494.236	261176.409
225	429494.236	261176.409
226	429494.236	261176.409
227	429494.236	261176.409
228	429494.236	261176.409
229	429494.236	261176.409
230	429494.236	261176.409
231	429494.236	261176.409
232	429494.236	261176.409
233	429494.236	261176.409
234	429494.236	261176.409
235	429494.236	261176.409
236	429494.236	261176.409
237	429494.236	261176.409
238	429494.236	261176.409
239	429494.236	261176.409
240	429494.236	261176.409
241	429494.236	261176.409
242	429494.236	261176.409
243	429494.236	261176.409
244	429494.236	261176.409
245	429494.236	261176.409
246	429494.236	261176.409
247	429494.236	261176.409
248	429494.236	261176.409
249	429494.236	261176.409
250	429494.236	261176.409
251	429494.236	261176.409
252	429494.236	261176.409
253	429494.236	261176.409
254	429494.236	261176.409
255	429494.236	261176.409
256	429494.236	261176.409
257	429494.236	261176.409
258	429494.236	261176.409
259	429494.236	261176.409
260	429494.236	261176.409
261	429494.236	261176.409
262	429494.236	261176.409
263	429494.236	261176.409
264	429494.236	261176.409
265	429494.236	261176.409
266	429494.236	261176.409
267	429494.236	261176.409
268	429494.236	261176.409
269	429494.236	261176.409
270	429494.236	261176.409
271	429494.236	261176.409
272	429494.236	261176.409
273	429494.236	261176.409
274	429494.236	261176.409
275	429494.236	261176.409
276	429494.236	261176.409
277	429494.236	261176.409
278	429494.236	261176.409
279	429494.236	261176.409
280	429494.236	261176.409
281	429494.236	261176.409
282	429494.236	261176.409
283	429494.236	261176.409
284	429494.236	261176.409
285	429494.236	261176.409
286	429494.236	261176.409
287	429494.236	261176.409
288	429494.236	261176.409
289	429494.236	261176.409
290	429494.236	261176.409
291	429494.236	261176.409
292	429494.236	261176.409
293	429494.236	261176.409
294	429494.236	261176.409
295	429494.236	261176.409
296	429494.236	261176.409
297	429494.236	261176.409
298	429494.236	261176.409
299	429494.236	261176.409
300	429494.236	261176.409
301	429494.236	261176.409
302	429494.236	261176.409
303	429494.236	261176.409
304	429494.236	261176.409
305	429494.236	261176.409
306	429494.236	261176.409
307	429494.236	261176.409
308	429494.236	261176.409
309	429494.236	261176.409
310	429494.236	261176.409
311	429494.236	261176.409
312	429494.236	261176.409
313	429494.236	261176.409
314	429494.236	261176.409
315	429494.236	261176.409
316	429494.236	261176.409
317	429494.236	261176.409
318	429494.236	261176.409
319	429494.236	261176.409
320	429494.236	261176.409
321	429494.236	261176.409
322	429494.236	261176.409
323	429494.236	261176.409
324	429494.236	261176.409
325	429494.236	261176.409
326	429494.236	261176.409
327	429494.236	261176.409
328	429494.236	261176.409
329	429494.236	261176.409
S=7489mp		

PERIMETRU 4		
INVENTAR DE COORDONATE		
Pct	NORD(X)	EST(Y)
330	429494.236	261176.409
331	429494.236	261176.409
332	429494.236	261176.409
333	429494.236	261176.409
334	429494.236	261176.409
335	429494.236	261176.409
336	429494.236	261176.409
337	429494.236	261176.409
338	429494.236	261176.409
339	429494.236	261176.409
340	429494.236	261176.409
341	429494.236	261176.409
342	429494.236	261176.409
343	429494.236	261176.409
344	429494.236	261176.409
345	429494.236	261176.409
346	429494.236	261176.409
347	429494.236	261176.409
348	429494.236	261176.409
349	429494.236	261176.409
350	429494.236	261176.409
351	429494.236	261176.409
352	429494.236	261176.409
353	429494.236	261176.409
354	429494.236	261176.409
355	429494.236	261176.409
356	429494.236	261176.409
357	429494.236	261176.409
358	429494.236	261176.409
359	429494.236	261176.409
360	429494.236	261176.409
361	429494.236	261176.409
362	429494.236	261176.409
363	429494.236	261176.409
364	429494.236	261176.409
365	429494.236	261176.409
366	429494.236	261176.409
367	429494.236	261176.409
368	429494.236	261176.409
369	429494.236	261176.409
370	429494.236	261176.409
371	429494.236	261176.409
372	429494.236	261176.409
373	429494.236	261176.409
374	429494.236	261176.409
375	429494.236	261176.409
376	429494.236	261176.409
377	429494.236	261176.409
378	429494.236	261176.409
379	429494.236	261176.409
380	429494.236	261176.409
381	429494.236	261176.409
382	429494.236	261176.409
383	429494.236	261176.409
384	429494.236	261176.409
385	429494.236	261176.409
386	429494.236	261176.409
387	429494.236	261176.409
388	429494.236	261176.409
389	429494.236	261176.409
390	429494.236	261176.409
391	429494.236	261176.409
392	429494.236	261176.409
393	429494.236	261176.409
394	429494.236	261176.409
395	429494.236	261176.409
396	429494.236	261176.409
397	429494.236	261176.409
398	429494.236	261176.409
399	429494.236	261176.409
400	429494.236	261176.409
401	429494.236	261176.409
402	429494.236	261176.409
403	429494.236	261176.409
404	429494.236	261176.409
405	429494.236	261176.409
406	429494.236	261176.409
407	429494.236	261176.409
408	429494.236	261176.409
409	429494.236	261176.409
410	429494.236	261176.409
411	429494.236	261176.409
412	429494.236	261176.409
413	429494.236	261176.409
414	429494.236	261176.409
415	429494.236	261176.409
416	429494.236	261176.409
417	429494.236	261176.409
418	429494.236	261176.409
419	429494.236	261176.409
420	429494.236	261176.409
421	429494.236	261176.409
422	429494.236	261176.409
423	429494.236	261176.409
424	429494.236	261176.409
425	429494.236	261176.409
426	429494.236	261176.409
427	429494.236	261176.409
428	429494.236	261176.409
429	429494.236	261176.409
S=7489mp		

PERIMETRU 5		
INVENTAR DE COORDONATE		
Pct	NORD(X)	EST(Y)
430	429494.236	261176.409
431	429494.236	261176.409
432	429494.236	261176.409
433	429494.236	261176.409
434	429494.236	261176.409
435	429494.236	261176.409
436	429494.236	261176.409
437	429494.236	261176.409
438	429494.236	261176.409
439	429494.236	261176.409
440	429494.236	261176.409
441	429494.236	261176.409
442	429494.236	261176.409
443	429494.236	261176.409
444	429494.236	261176.409
445	429494.236	261176.409
446	429494.236	261176.409
447	429494.236	261176.409
448	429494.236	261176.409
449	429494.236	261176.409
450	429494.236	261176.409
451	429494.236	261176.409
452	429494.236	261176.409
453	429494.236	261176.409
454	429494.236	261176.409
455	429494.236	261176.409
456	429494.236	261176.409
457	429494.236	261176.409
458	429494.236	261176.409
459	429494.236	261176.409
460	429494.236	261176.409
461	429494.236	261176.409
462	429494.236	261176.409
463	429494.236	261176.409
464	429494.236	261176.409
465	429494.236	261176.409
466	429494.236	261176.409
467	429494.236	261176.409
468	429494.236	261176.409
469	429494.236	261176.409
470	429494.236	261176.409
471	429494.236	261176.409
472	429494.236	261176.409
473	429494.236	261176.409
474	429494.236	261176.409
475	429494.236	261176.409
476	429494.236	261176.409
477	429494.236	261176.409
478	429494.236	261176.409
479	429494.236	261176.409
480	429494.236	261176.409
481	429494.236	261176.409
482	429494.236	261176.409
483	429494.236	261176.409
484	429494.236	261176.409
485	429494.236	261176.409
486	429494.236	261176.409
487	429494.236	261176.409
488	429494.236	261176.409
489	429494.236	261176.409
490	429494.236	261176.409
491	429494.236	261176.409
492	429494.236	261176.409
493	429494.236	261176.409
494	429494.236	261176.409
495	429494.236	261176.409
496	429494.236	261176.409
497	429494.236	261176.409
498	429494.236	261176.409
499	429494.236	261176.409
500	429494.236	261176.409
501	429494.236	261176.409
502	429494.236	261176.409
503	429494.236	261176.409
504	429494.236	261176.409
505	429494.236	261176.409
506	429494.236	261176.409
507	429494.236	261176.409
508	429494.236	261176.409
509	429494.236	261176.409
510	429494.236	261176.409
511	429494.236	261176.409
512	429494.236	261176.409
513	429494.236	261176.409
514	429494.236	261176.409
515	429494.236	261176.409
516	429494.236	261176.409
517	429494.236	261176.409
518	429494.236	261176.409
519	429494.236	261176.409
520	429494.236	261176.409
521	429494.236	261176.409
522	429494.236	261176.409
523	429494.236	261176.409
524	429494.236	261176.409
525	429494.236	261176.409
526	429494.236	261176.409
527	429494.236	261176.409
528	429494.236	261176.409
529	429494.236	261176.409
S=7489mp		

PERIMETRU 6		
INVENTAR DE COORDONATE		
Pct	NORD(X)	EST(Y)
530	429494.236	261176.409
531	429494.236	261176.409
532	429494.236	261176.409
533	429494.236	261176.409
534	429494.236	261176.409
535	429494.236	261176.409
536	429494.236	261176.409
537	429494.236	261176.409
538	429494.236	261176.409
539	429494.236	261176.409
540	429494.236	261176.409
541	429494.236	261176.409
542	429494.236	261176.409
543	429494.236	261176.409
544	429494.236	261176.409
545	429494.236	261176.409
546	429494.236	261176.409
547	429494.236	261176.409
548	429494.236	261176.409
549	429494.236	261176.409
S=7489mp		

PERIMETRU 7		
INVENTAR DE COORDONATE		
Pct	NORD(X)	EST(Y)
550	429494.236	261176.409
551	429494.236	261176.409
552	429494.236	261176.409
553	429494.236	261176.409
554	429494.236	261176.409
555	429494.236	261176.409
556	429494.236	261176.409
557	429494.236	261176.409
558	429494.236	261176.409
559	429494.236	261176.409
560	429494.236	261176.409
561	429494.236	261176.409
562	429494.236	261176.409
563	429494.236	261176.409
564	429494.236	261176.409
565	429494.236	261176.409
566	429494.236	261176.409
567	429494.236	261176.409
568	429494.236	261176.409
569	429494.236	261176.409
570	429494.236	261176.409
571	429494.236	261176.409
572	429494.236	261176.409
573	429494.236	261176.409
574	429494.236	261176.409
575	429494.236	261176.409
576	429494.236	261176.409
577	429494.236	261176.409
578	429494.236	261176.409
579	429494.236	261176.409
580	429494.236	261176.409
581	429494.236	261176.409
582	429494.236	261176.409
583	429494.236	261176.409
584	429494.236	261176.409
585	429494.236	261176.409
586	429494.236	261176.409
587	429494.236	261176.409
588	429494.236	261176.409
589	429494.236	261176.409
590	429494.236	261176.409
591	429494.236	261176.409
592	429494.236	261176.409
593	429494.236	261176.409
594	429494.236	261176.409
595	429494.236	261176.409
596	429494.236	261176.409
597	429494.236	261176.409
598	429494.236	261176.409
599	429494.236	261176.409
600	429494.236	261176.409
601	429494.236	261176.409
602	429494.236	261176.409
603	429494.236	261176.409
604	429494.236	261176.409
605	429494.236	261176.409
606	429494.236	261176.409
607	429494.236	261176.409
608	429494.236	261176.409
609	429494.236	261176.409
610	429494.236	261176.409
611	429494.236	261176.409
612	429494.236	261176.409
613	429494.236	261176.409
614	429494.236	261176.409
615	429494.236	261176.409
616	429494.236	261176.409
617	429494.236	261176.409
618	429494.236	261176.409
619	429494.236	261176.409
620	429494.236	261176.409
621	429494.236	261176.409
622	429494.236	261176.409
623	429494.236	261176.409
624	429494.236	261176.409
625	429494.236	261176.409
626	429494.236	261176.409
627	429494.236	261176.409
628	429494.236	261176.409
629	429494.236	261176.409
S=7489mp		

PERIMETRU 8		
INVENTAR DE COORDONATE		
Pct	NORD(X)	EST(Y)
630	429494.236	261176.409
631	429494.236	261176.409
632	429494.236	261176.409
633	429494.236	261176.409
634	429494.236	261176.409
635	429494.236	261176.409
636	429494.236	261176.409
637	429494.236	261176.409
638	429494.236	261176.409
639	429494.236	261176.409
640	429494.236	261176.409
641	429494.236	261176.409
642	429494.236	261176.409
643	429494.236	261176.409
644	429494.236	261176.409
645	429494.236	261176.409
646	429494.236	261176.409
647	429494.236	261176.409
648	429494.236	261176.409
649	429494.236	261176.409
650	429494.236	261176.409
651	429494.236	261176.409
652	429494.236	261176.409
653	429494.236	261176.409
654	429494.236	261176.409
655	429494.236	261176.409
656	429494.236	261176.409
657	429494.236	261176.409
658	429494.236	261176.409
659	429494.236	261176.409
660	429494.236	261176.409
661	429494.236	261176.409
662	429494.236	261176.409
663	429494.236	261176.409
664	429494.236	261176.409
665	429494.236	261176.409
666	429494.236	261176.409
667	429494.236	261176.409
668	429494.236	261176.409
669	429494.236	261176.409
670	429494.236	261176.409
671	429494.236	261176.409
672	429494.236	261176.409
673	429494.236	261176.409
674	429494.236	261176.409
675	429494.236	261176.409
676	429494.236	261176.409
677	429494.236	261176.409
678	429494.236	261176.409
679	429494.236	261176.409
680	429494.236	261176.409
681	429494.236	261176.409
682	429494.236	261176.409
S=4514mp		

PERIMETRU 9		
INVENTAR DE COORDONATE		
Pct	NORD(X)	EST(Y)
683	429494.236	261176.409
684	429494.236	261176.409
685	429494.236	261176.409
686	429494.236	261176.409
687	429494.236	261176.409
688	429494.236	261176.409
689	429494.236	261176.409
690	429494.236	261176.409
691	429494.236	261176.409
692	429494.236	261176.409
693	429494.236	261176.409
694	429494.236	261176.409
695	429494.236	261176.409
696	429494.236	261176.409
697	429494.236	261176.409
698	429494.236	261176.409
699	429494.236	261176.409
700	429494.236	261176.409
701	429494.236	261176.409
702	429494.236	261176.409
703	429494.236	261176.409
704	429494.236	261176.409
705	429494.236	261176.409
706	429494.236	261176.409
707	429494.236	261176.409
708	429494.236	261176.409
709	429494.236	261176.409
710	429494.236	261176.409
711	429494.236	261176.409
712	429494.236	261176.409
713	429494.236	261176.409
714	429494.236	261176.409
715	429494.236	261176.409
716	429494.236	261176.409
717	429494.236	261176.409
718	429494.236	261176.409
719	429494.236	261176.409
720	429494.236	261176.409
721	429494.236	261176.409
722	429494.236	261176.409
723	429494.236	261176.409
724	429494.236	261176.409
725	429494.236	261176.409
726	429494.236	261176.409
727	429494.236	261176.409
728	429494.236	261176.409
729	429494.236	261176.409
730	429494.236	261176.409
731	429494.236	261176.409
732	429494.236	261176.409
733	429494.236	261176.409
734	429494.236	261176.409
735	429494.236	261176.409
736	429494.236	261176.409
737	429494.236	261176.409
738	429494.236	261176.409
739	429494.236	261176.409
740	429494.236	261176.409
741	429494.236	261176.409
742	429494.236	261176.409
743	429494.236	261176.409
744	429494.236	261176.409
745	429494.236	261176.409
746	429494.236	261176.409
747	429494.236	261176.409
748	429494.236	261176.409
749	429494.236	261176.409
750	429494.236	261176.409
751	429494.236	261176.409
752	429494.236	261176.409
753	429494.236	261176.409
754	429494.236	261176.409
755	429494.236	261176.409
756	429494.236	261176.409
757	429494.236

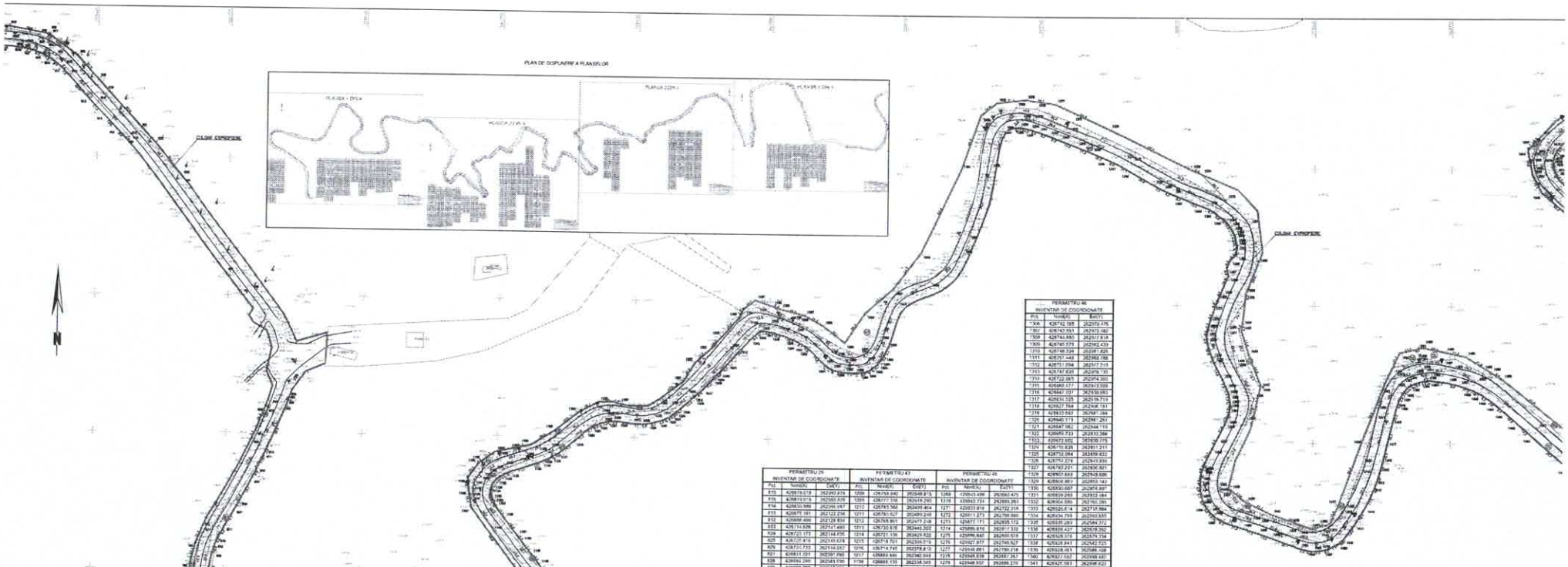

PERIMETRU 26 INVENTAR DE COORDONATE		
Pct	Nord(X)	Est(Y)
870	429819.679	262293.876
871	429819.679	262563.678
872	429830.589	262295.087
873	429875.581	262122.236
874	429884.406	262128.804
875	429734.826	262147.485
876	429720.173	262144.935
877	429727.416	262145.674
878	429721.733	262144.017
879	429721.331	262141.790
880	429694.286	262143.930
881	429696.772	262147.820
882	429546.326	262168.897
883	429533.137	262168.349
884	429527.877	262131.281
885	429533.198	262134.502
886	429547.361	262143.811
887	429573.181	262144.439
888	429577.502	262144.803
889	429577.702	262144.803
890	429581.377	262143.763
891	429590.973	262132.744
892	429431.012	262138.633
893	429455.107	262138.732
894	429453.408	262139.884
895	429433.121	262176.825
896	429430.226	262184.328
897	429438.721	262186.987
898	429438.222	262188.238
899	429434.996	262179.908
900	429436.233	262177.462
901	429442.594	262173.599
902	429444.193	262173.599
903	429458.279	262168.852
904	429458.279	262168.852
905	429458.279	262168.852
906	429458.279	262168.852
907	429458.279	262168.852
908	429458.279	262168.852
909	429458.279	262168.852
910	429458.279	262168.852
911	429458.279	262168.852
912	429458.279	262168.852
913	429458.279	262168.852
914	429458.279	262168.852
915	429458.279	262168.852
916	429458.279	262168.852
917	429458.279	262168.852
918	429458.279	262168.852
919	429458.279	262168.852
920	429458.279	262168.852
921	429458.279	262168.852
922	429458.279	262168.852
923	429458.279	262168.852
924	429458.279	262168.852
925	429458.279	262168.852
926	429458.279	262168.852
927	429458.279	262168.852
928	429458.279	262168.852
929	429458.279	262168.852
930	429458.279	262168.852
931	429458.279	262168.852
932	429458.279	262168.852
933	429458.279	262168.852
934	429458.279	262168.852
935	429458.279	262168.852
936	429458.279	262168.852
937	429458.279	262168.852
938	429458.279	262168.852
939	429458.279	262168.852
940	429458.279	262168.852
941	429458.279	262168.852
942	429458.279	262168.852
943	429458.279	262168.852
944	429458.279	262168.852
945	429458.279	262168.852
946	429458.279	262168.852
947	429458.279	262168.852
948	429458.279	262168.852
949	429458.279	262168.852
950	429458.279	262168.852
951	429458.279	262168.852
952	429458.279	262168.852
953	429458.279	262168.852
954	429458.279	262168.852
955	429458.279	262168.852
956	429458.279	262168.852
957	429458.279	262168.852
958	429458.279	262168.852
959	429458.279	262168.852
960	429458.279	262168.852
961	429458.279	262168.852
962	429458.279	262168.852
963	429458.279	262168.852
964	429458.279	262168.852
965	429458.279	262168.852
966	429458.279	262168.852
967	429458.279	262168.852
968	429458.279	262168.852
969	429458.279	262168.852
970	429458.279	262168.852
971	429458.279	262168.852
972	429458.279	262168.852
973	429458.279	262168.852
974	429458.279	262168.852
975	429458.279	262168.852
976	429458.279	262168.852
977	429458.279	262168.852
978	429458.279	262168.852
979	429458.279	262168.852
980	429458.279	262168.852
981	429458.279	262168.852
982	429458.279	262168.852
983	429458.279	262168.852
984	429458.279	262168.852
985	429458.279	262168.852
986	429458.279	262168.852
987	429458.279	262168.852
988	429458.279	262168.852
989	429458.279	262168.852
990	429458.279	262168.852
991	429458.279	262168.852
992	429458.279	262168.852
993	429458.279	262168.852
994	429458.279	262168.852
995	429458.279	262168.852
996	429458.279	262168.852
997	429458.279	262168.852
998	429458.279	262168.852
999	429458.279	262168.852
1000	429458.279	262168.852
1001	429458.279	262168.852
1002	429458.279	262168.852
1003	429458.279	262168.852
1004	429458.279	262168.852
1005	429458.279	262168.852
1006	429458.279	262168.852
1007	429458.279	262168.852
1008	429458.279	262168.852
1009	429458.279	262168.852
1010	429458.279	262168.852
1011	429458.279	262168.852
1012	429458.279	262168.852
1013	429458.279	262168.852
1014	429458.279	262168.852
1015	429458.279	262168.852
1016	429458.279	262168.852
1017	429458.279	262168.852
1018	429458.279	262168.852
1019	429458.279	262168.852
1020	429458.279	262168.852
1021	429458.279	262168.852
1022	429458.279	262168.852
1023	429458.279	262168.852
1024	429458.279	262168.852
1025	429458.279	262168.852
1026	429458.279	262168.852
1027	429458.279	262168.852
1028	429458.279	262168.852
1029	429458.279	262168.852
1030	429458.279	262168.852
1031	429458.279	262168.852
1032	429458.279	262168.852
1033	429458.279	262168.852
1034	429458.279	262168.852
1035	429458.279	262168.852
1036	429458.279	262168.852
1037	429458.279	262168.852
1038	429458.279	262168.852
1039	429458.279	262168.852
1040	429458.279	262168.852
1041	429458.279	262168.852
1042	429458.279	262168.852
1043	429458.279	262168.852
1044	429458.279	262168.852
1045	429458.279	262168.852
1046	429458.279	262168.852
1047	429458.279	262168.852
1048	429458.279	262168.852
1049	429458.279	262168.852
1050	429458.279	262168.852
1051	429458.279	262168.852
1052	429458.279	262168.852
1053	429458.279	262168.852
1054	429458.279	262168.852
1055	429458.279	262168.852
1056	429458.279	262168.852
1057	429458.279	262168.852
1058	429458.279	262168.852
1059	429458.279	262168.852
1060	429458.279	262168.852
1061	429458.279	262168.852
1062	429458.279	262168.852
1063	429458.279	262168.852
1064	429458.279	262168.852
1065	429458.279	262168.852
1066	429458.279	262168.852
1067	429458.279	262168.852
1068	429458.279	262168.852
1069	429458.279	262168.852
1070	429458.279	262168.852
1071	429458.279	262168.852
1072	429458.279	262168.852
1073	429458.279	262168.852
1074	429458.279	262168.852
1075	429458.279	262168.852
1076	429458.279	262168.852
1077	429458.279	262168.852
1078	429458.279	262168.852
1079	429458.279	262168.852
1080	429458.279	262168.852
1081	429458.279	262168.852
1082	429458.279	262168.852
1083	429458.279	262168.852
1084	429458.279	262168.852
1085	429458.279	262168.852
1086	429458.279	262168.852
1087	429458.279	262168.852
1088	429458.279	262168.852
1089	429458.279	262168.852
1090	429458.279	262168.852
1091	429458.279	262168.852
1092	429458.279	262168.852
1093	429458.279	262168.852
1094	429458.279	262168.852
1095	429458.279	262168.852
1096	429458.279	262168.852
1097	429458.279	262168.852
1098	429458.279	262168.852
1099	429458.279	262168.852
1100	429458.279	262168.852
1101	429458.279	262168.852
1102	429458.279	262168.852
1103	429458.279	262168.852
1104	429458.279	262168.852
1105	429458.279	262168.852
1106	429458.279	262168.852
1107	429458.279	262168.852
1108	429458.279	262168.852
1109	429458.279	262168.852
1110	429458.279	262168.852
1111	429458.279	262168.852
1112	429458.279	262168.852
1113	429458.279	262168.852
1114	429458.279	262168.852
1115	429458.279	262168.852
1116	429458.279	262168.852
1117	429458.279	262168.852
1118	429458.279	262168.852
1119	429458.279	262168.852
1120	429458.279	262168.852
1121	429458.279	262168.852
1122	429458.279	262168.852
1123	429458.279	262168.852
1124	429458.279	262168.852
1125	429458.279	262168.852
1126	429458.279	262168.852
1127	429458.279	262168.852
1128	429458.279	262168.852
1129	429458.279	262168.852
1130	429458.279	262168.852
1131	429458.279	262168.852
1132	429458.279	262168.852
1133	429458.279	262168.852
1134	429458.279	262168.852
1135	429458.279	262168.852
1136	429458.279	262168.852
1137	429458.279	262168.852
1138	429458.279	262168.852
1139	429458.279	262168.852
1140	429458.279	262168.852
1141	429458.279	262168.852
1142	429458.279	262168.852
1143	429458.279	262168.852
1144	429458.279	262168.852
1145	429458.279	262168.852
1146	429458.279	262168.852
1147	429458.279	262168.852
1148	429458.279	262168.852
1149	429458.279	262168.852
1150	429458.279	262168.852
1151	429458.279	262168.852
1152	429458.279	262168.852
1153	429458.279	262168.852
1154	429458.279	262168.852
1155	429458.279	262168.852
1156	429458.279	262168.852
1157	429458.279	262168.852
1158	429458.279	262168.852
1159	429458.279	262168.852
1160	429458.279	262168.852
1161	429458.279	262168.852
1162	429458.279	262168.852
1163	429458.279	262168.852
1164	429458.279	262168.852
1165	429458.279	262168.852
1166	429458.279	262168.852
1167	429458.279	262168.852
1168	429458.279	262168.852
1169	429458.279	262168.852
1170	429458.279	262168.852
1171	429458.279	262168.852
1172	429458.279	262168.852
1173	429458.279	262168.852
1174	429458.279	262168.852
1175	429458.279	262168.852
1176	429458.279	262168.852
1177	429458.279	262168.852
1178	429458.279	262168.852
1179	429458.279	262168.852

S=1134mp

PERIMETRU 27 INVENTAR DE COORDONATE		
Pct	Nord(X)	Est(Y)
1180	429461.970	262361.519
1181	429461.987	262364.928
1182	429463.273	262361.919
1183	429463.273	262361.919
1184	429463.341	262361.919
1185	429463.341	262361.919
1186	429463.341	262361.919
1187	429463.341	262361.919
1188	429463.341	262361.919
1189	429463.341	262361.919
1190	429463.341	262361.919
1191	429463.341	262361.919
1192	429463.341	262361.919
1193	429463.341	262361.919
1194	429463.341	262361.919
1195	429463.341	262361.919
1196	429463.341	262361.919
1197	429463.341	262361.919
1198	429463.341	262361.919
1199	429463.341	262361.919
1200	429463.341	262361.919
1201	429463.341	262361.919
1202	429463.341	262361.919
1203	429463.341	262361.919
1204	429463.341	262361.919
1205	429463.341	262361.919
1206	429463.341	262361.919
1207	429463.341	262361.919
1208	429463.341	262361.919
1209	429463.341	262361.919
1210	429463.341	262361.919
1211	429463.341	262361.919
1212	429463.341	262361.919
1213	429463.341	262361.919
1214	429463.341	262361.919
1215	429463.341	262361.919
1216	429463.341	262361.919
1217	429463.341	262361.919
1218	429463.341	262361.919
1219	429463.341	262361.919
1220	429463.341	262361.919
1221	429463.341	262361.919
1222	429463.341	262361.919
1223	429463.341	262361.919
1224	429463.341	262361.919
1225	429463.341	262361.919
1226	429463.341	262361.919
1227	429463.341	262361.919
1228	429463.341	262361.919
1229	429463.341	262361.919
1230	429463.341	262361.919
1231	429463.341	262361.919
1232	429463.341	262361.919
1233	429463.341	262361.919
1234	429463.341	262361.919
1235	429463.341	262361.919
1236	429463.341	262361.919
1237	429463.341	262361.919
1238	429463.341	262361.919
1239	429463.341	262361.919
1240	429463.341	262361.919
1241	429463.341	262361.919
1242	429463.341	262361.919
1243	429463.341	262361.919
1244	429463.341	262361.919
1245	429463.341	262361.919
1246	429463.341	262361.919
1247	429463.341	262361.919
1248	429463.341	262361.919
1249	429463.341	262361.919
1250	429463.341	262361.919
1251	429463.341	262361.919
1252	429463.341	262361.919
1253	429463.341	262361.919
1254	429463.341	262361.919
1255	429463.341	262361.919
1256	429463.341	262361.919
1257	429463.341	262361.919
1258	429463.341	262361.919
1259	429463.341	262361.919
1260	429463.341	262361.919
1261	429463.341	262361.919
1262	429463.341	262361.919
1263	429463.341	262361.919
1264	429463.341	262361.919
1265	429463.341	262361.919
1266	429463.341	262361.919
1267	429463.341	262361.919
1268	429463.341	262361.919
1269	429463.341	262361.919
1270	429463.341	262361.919
1271	429463.341	262361.919
1272	429463.341	262361.919
1273	429463.341	262361.919
1274	429463.341	262361.919
1275	429463.341	262361.919
1276	429463.341	262361.919
1277	429463.341	262361.919
1278	429463.341	262361.919
1279	429463.341	262361.919
1280	429463.341	262361.919
1281	429463.341	262361.919
1282	429463.341	262361.919
1283	429463.341	262361.919
1284	429463.341	262361.919
1285	429463.341	262361.919
1286	429463.341	262361.919
1287	429463.341	262361.919
1288	429463.341	262361.919
1289	429463.341	262361.919
1290	429463.341	262361.919
1291	429463.341	262361.919
1292	429463.341	262361.919
1293	429463.341	262361.919
1294	429463.341	262361.919
1295	429463.341	262361.919
1296	429463.341	262361.919
1297	429463.341	262361.919

S=0Ha 1mp

PERIMETRU 28 INVENTAR DE COORDONATE		
Pct	Nord(X)	Est(Y)
1298	429463.341	262361.919
1299	429463.341	262361.919
1300	429463.341	262361.919
1301	429463.341	262361.919
1302	429463.341	262361.919
1303	429463.341	262361.919
1304	429463.341	262361.919
1305	429463.341	262361.919
1306	429463.341	262361.919
1307	429463.341	262361.919
1308	429463.341	262361.919
1309	429463.341	262361.919
1310	429463.341	262361.919
1311	429463.341	262361.919
1312	429463.341	262361.919
1313	429463.341	262361.919
1314	429463.341	262361.919
1315	429463.341	262361.919
1316	429463.341	262361.919
1317	429463.341	262361.919
1318	429463.341	262361.919
1319	429463.341	262361.919
1320	429463.341	262361.919
1321	429463.341	262361.919
1322	429463.341	262361.919
1323	429463.341	262361.919
1324	429463.341	262361.919
1325	429463.341	262361.919
1326	429463.341	262361.919
1327	429463.341	262361.919
1328	429463.341	262361.919
1329	429463.341	262361.919
1330	429463.341	262361.919
1331	429463.341	262361.919
1332	429463.341	262361.919
1333	429463.341	262361.919
1334	429463.341	262361.919
1335	429463.341	262361.919
1336	429463.341	262361.919
1337	429463.341	262361.919
1338	429463.341	262361.919
1339	429463.341	262361.919
1340	429463.341	262361.919
1341	429463.341	262361.919
1342	429463.341	262361.919
1343	429463.341	262361.919
1344	429463.341	262361.919
1345	429463.341	262361.919
1346	429463.341	262361.919
1347	429463.341	262361.919
1348	429463.341	262361.919
1349	429463.341	262361.919
1350	429463.341	262361.919
1351	429463.341	262361.919
1352	429463.341	262361.919
1353	429463.341	262361.919
1354	429463.341	262361.919
1355	429463.341	262361.919
1356	429463.341	262361.919
1357	429463.341	262361.919
1358	429463.341	262361.919
1359	429463.341	262361.919
1360	429463.341	262361.919
1361	429463.341	262361.919
1362	429463.341	262361.919
1363	429463.341	262361.919
1364	429463.341	262361.919
1365	429463.341	262361.919
1366	429463.341	262361.919
1367	429463.341	262361.919
1368	429463.341	262361.919
1369	429463.341	262361.919
1370	429463.341	262361.919
1371	429463.341	262361.919
1372	429463.341	262361.919
1373	429463.341	262361.919
1374	429463.341	262361.919
1375	429463.341	262361.919
1376	429463.341	262361.919
1377	429463.341	262361.919
1378	429463.341	262361.919
1379	429463.341	262361.919
1380	429463.341	262361.919
1381	429463.341	262361.919
1382	429463.341	262361.919
1383	429463.341	262361.919
1384	429463.341	262361.919
1385	429463.341	262361.919
1386	429463.341	262361.919
1387	429463.341	262361.919
1388	429463.341	262361.919
1389	429463.341	262361.919
1390	429463.341	262361.919
1391	429463.341	262361.919
1392	429463.341	262361.919
1393	429463.341	262361.919
1394	429463.341	262361.919
1395	429463.341	262361.919
1396	429463.341	262361.919
1397	429463.341	262361.919
1398	429463.341	262361.919
1399	429463.341	262361.919
1400	429463.341	262361.919
1401	429463.341	262361.919
1402	429463.341	262361.919
1403	429463.341	262361.919
1404	429463.341	262361.919
1405	429463.341	262361.919
1406	429463.341	262361.919
1407	429463.341	262361.919
1408	429463.341	262361.919
1409	429463.341	262361.919
1410	429463.341	262361.919
1411	429463.341	262361.919
1412	429463.341	262361.919
1413	429463.341	262361.919
1414	429463.341	262361.919
1415	429463.341	262361.919
1416	429463.341	262361.919
1417	429463.341	262361.919
1418	429463.341	262361.919
1419	429463.341	262361.919
1420	429463.341	262361.919
1421	429463.341	262361.919
1422	429463.341	262361.919
1423	429463.341	262361.919

S=0Ha 1mp

PERIMETRU 29 INVENTAR DE COORDONATE		
Pct	Nord(X)	Est(Y)
1424	429463.341	262361.919
1425	429463.341	262361.919
1426	429463.341	262361.919
1427	429463.341	262361.919
1428	429463.341	262361.919
1429	429463.341	262361.919
1430	429463.341	262361.919
1431	429463.341	262361.919
1432	429463.341	262361.919
1433	429463.341	262361.919

S=0Ha 1mp

PERIMETRU 30 INVENTAR DE COORDONATE		
Pct	Nord(X)	Est(Y)
1434	429463.341	262361.919
1435	429463.341	262361.919
1436	429463.341	262361.919
1437	429463.341	262361.919
1438	429463.341	262361.919
1439	429463.341	262361.919
1440	429463.341	262361.919
1441	429463.341	262361.919

S=1Ha 1mp

PERIMETRU 31 INVENTAR DE COORDONATE		
Pct	Nord(X)	Est(Y)
1442	429463.341	262361.919
1443	429463.341	262361.919
1444	429463.341	262361.919
1445	429463.341	262361.919
1446	429463.341	262361.919
1447	429463.341	262361.919
1448	429463.341	262361.919

S=1Ha 1mp

PERIMETRU 32 INVENTAR DE COORDONATE		
Pct	Nord(X)	Est(Y)
1449	429463.341	262361.919
1450	429463.341	262361.919
1451	429463.341	262361.919
1452	429463.341	262361.919
1453	429463.341	262361.919
1454	429463.341	262361.919
1455	429463.341	262361.919
1456	429463.341	262361.919
1457	429463.341	262361.919
1458	429463.341	262361.919
1459	429463.341	262361.919
1460	429463.341	262361.919
1461	429463.341	262361.919
1462	429463.341	262361.919
1463	429463.341	262361.919
1464	429463.341	262361.919
1465	429463.341	262361.919
1466	429463.341	262361.919
1467	429463.341	262361.919
1468	429463.341	262361.919
1469	429463.341	262361.919
1470	429463.341	262361.919
1471	429463.341	262361.919
1472	429463.341	262361.919
1473	429463.341	262361.919
1474	429463.341	262361.919
1475	429463.341	262361.919
1476	429463.341	262361.919
1477	429463.341	262361.919
1478	429463.341	262361.919
1479	429463.341	262361.919
1480	429463.341	262361.919
1481	429463.341	262361.919

S=1Ha 1mp

PERIMETRU 33 INVENTAR DE COORDONATE		
Pct	Nord(X)	Est(Y)
1482	429463.341	262361.919
1483	429463.341	262361.919
1484	429463.341	262361.919
1485	429463.341	262361.919
1486	429463.341	262361.919
1487	429463.341	262361.919
1488	429463.341	262361.919
1489	429463.341	262361.919
1490	429463.341	262361.919
1491	429463.341	262361.919
1492	429463.341	262361.919
1493	429463.341	262361.919
1494	429463.341	262361.919
1495	429463.341	262361.919
1496	429463.341	262361.919
1497	429463.341	262361.919
1498	429463.341	262361.919
1499	429463.341	262361.919
1500	429463.341	262361.919
1501	429463.341	262361.919
1502	429463.341	262361.919
1503	429463.341	262361.919
1504	429463.341	262361.919
1505	429463.341	262361.919
1506	429463.341	262361.919
1507	429463.341	262361.919
1508	429463.341	262361.919
1509	429463.341	262361.919
1510	429463.341	262361.919
1511	429463.341	262361.919
1512	429463.341	262361.919
1513	429463.341	262361.919
1514	429463.341	262361.919
1515	429463.341	262361.919
1516	429463.341	262361.919
1517	429463.341	262361.919
1518	429463.341	262361.919
1519	429463.341	262361.919
1520	429463.341	262361.919
1521	429463.341	262361.919
1522	429463.341	262361.919
1523	429463.341	262361.919
1524	429463.341	262361.919
1525	429463.341	262361.919
1526	429463.341	262361.919
1527	429463.341	262361.919
1528	429463.341	262361.919
1529	429463.341	262361.919
1530	429463.341	262361.919
1531	429463.341	262361.919
1532	429463.341	262361.919
1533	429463.341	262361.919
1534	429463.341	262361.919
1535	429463.341	262361.919
1536	429463.341	262361.919
1537	429463.341	262361.919
1538	429463.341	262361.919
1539	429463.341	262361.919
1540	429463.341	262361.919
1541	429463.341	262361.919
1542	429463.341	262361.919
1543	429463.341	262361.919
1544	429463.341	262361.919
1545	429463.341	262361.919
1546	429463.341	262361.919
1547	429463.341	262361.919
1548	429463.341	262361.919
1549	429463.341	262361.919
1550	429463.341	262361.919
1551	429463.341	262361.919
1552	429463.341	262361.919

S=1Ha 1mp

PERIMETRU 34 INVENTAR DE COORDONATE		
Pct	Nord(X)	Est(Y)
1553	429463.341	262361.919
1554	429463.341	262361.919
1555	429463.341	262361.919
1556	429463.341	262361.919
1557	429463.341	262361.919
1558	429463.341	262361.919
1559	429463.341	262361.919
1560	429463.341	262361.919
1561	429463.341	262361.919
1562	429463.341	262361.919
1563	429463.341	262361.919
1564	429463.341	262361.919
1565	429463.341	262361.919
1566	429463.341	262361.919
1567	429463.341	262361.919
1568	429463.341	262361.919
1569	429463.341	262361.919
1570	429463.341	262361.919
1571	429463.341	262361.919
1572	429463.341	262361.919
1573	429463.341	262361.919
1574	429463.341	262361.919
1575	429463.341	262361.919
1576	429463.341	262361.919
1577	429463.341	262361.919
1578	429463.341	262361.919
1579	429463.341	262361.919
1580	429463.341	262361.919
1581	429463.341	262361.919
1582	429463.341	262361.919
1583	429463.341	262361.919
1584	429463.341	262361.919
1585	429463.341	262361.919
1586	429463.341	262361.919
1587	429463.341	262361.919
1588	429463.341	262361.919
1589	429463.341	262361.919
1590	429463.341	262361.919
1591	429463.341	262361.919
1592	429463.341	262361.919
1593	429463.341	262361.919
1594	429463.341	262361.919
1595	429463.341	262361.919
1596	429463.341	262361.919
1597	429463.341	262361.919
1598	429463.341	262361.919
1599	429463.341	262361.919
1600	429463.341	262361.919
1601	429463.341	262361.919
1602	429463.341	262361.919
1603	429463.341

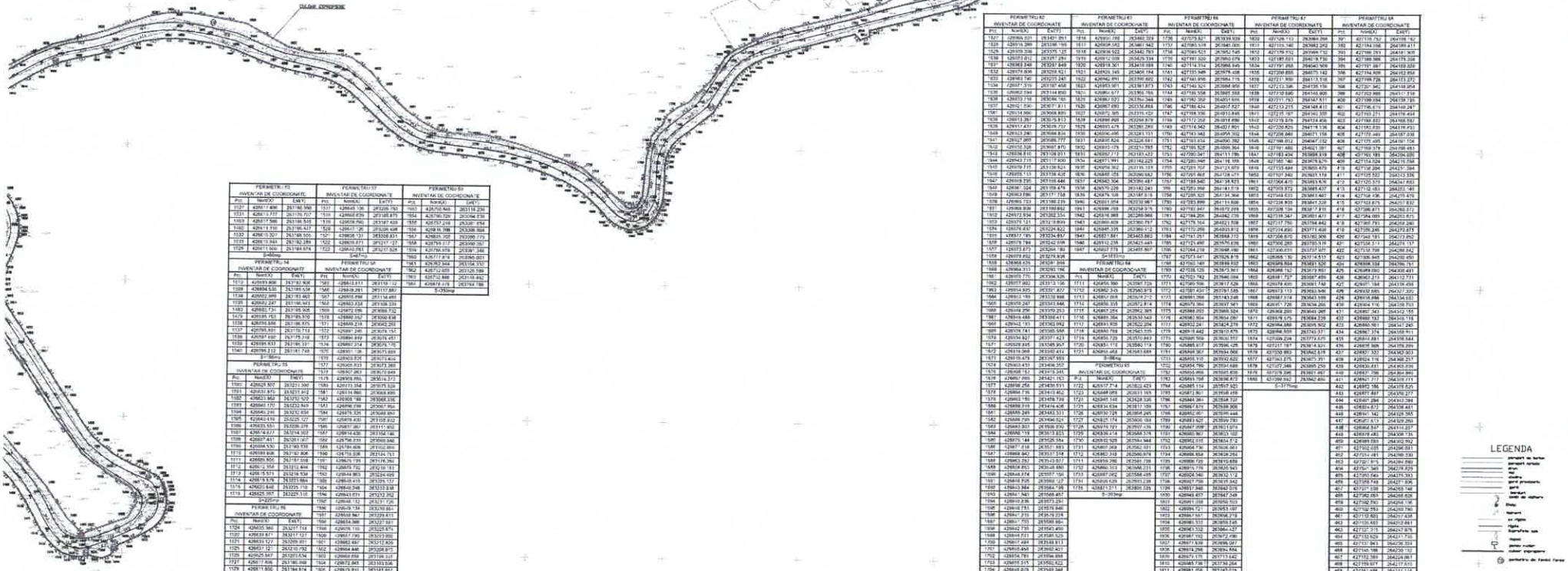

PERIMETRU 52		
INVENTAR DE COORDONATE		
Pct.	Nord(X)	Est(Y)
1127	426517.496	257190.590
1128	426517.777	257170.757
1129	426517.566	257166.516
1130	426515.116	257166.427
1131	426515.201	257165.505
1132	426515.344	257162.289
1129	426511.900	257164.974
S=586mp		

PERIMETRU 54		
INVENTAR DE COORDONATE		
Pct.	Nord(X)	Est(Y)
1512	426519.808	257182.908
1528	426504.530	257185.538
1536	426502.989	257183.483
1535	426502.247	257180.943
1534	426502.173	257175.826
1533	426501.153	257175.979
1538	426504.336	257186.975
1537	426505.931	257170.713
1536	426507.697	257175.218
1539	426509.530	257186.317
1540	426508.212	257187.748
S=186mp		

PERIMETRU 55		
INVENTAR DE COORDONATE		
Pct.	Nord(X)	Est(Y)
1560	426428.507	257211.395
1561	426430.870	257211.912
1562	426431.862	257212.529
1563	426440.170	257232.849
1564	426440.246	257232.938
1565	426440.416	257235.127
1566	426435.551	257235.219
1567	426434.677	257214.302
1568	426507.441	257201.047
1569	426504.530	257195.539
1570	426500.606	257197.806
1571	426501.906	257197.008
1572	426512.958	257212.444
1573	426515.571	257216.534
1574	426515.576	257221.884
1575	426520.846	257225.118
1576	426525.067	257229.110
S=205mp		

PERIMETRU 56		
INVENTAR DE COORDONATE		
Pct.	Nord(X)	Est(Y)
1524	426505.360	257217.714
1522	426531.871	257217.137
1521	426531.127	257209.051
1520	426531.127	257210.792
1529	426525.847	257213.534
1527	426517.606	257190.098
1526	426511.800	257194.974
1529	426514.939	257198.229
1530	426521.587	257206.548
S=213mp		

PERIMETRU 57		
INVENTAR DE COORDONATE		
Pct.	Nord(X)	Est(Y)
1517	426440.126	257205.793
1518	426440.679	257204.739
1519	426439.760	257187.439
1526	426511.126	257206.498
1527	426508.131	257208.831
1522	426509.671	257217.127
1523	426510.261	257217.928
S=67mp		

PERIMETRU 58		
INVENTAR DE COORDONATE		
Pct.	Nord(X)	Est(Y)
1510	426511.011	257119.112
1509	426508.261	257117.882
1507	426505.898	257114.493
1508	426502.224	257108.339
1502	426502.174	257105.826
1503	426502.152	257104.938
1504	426502.124	257103.739
1505	426502.101	257102.751
1506	426502.089	257101.882
1507	426505.898	257114.493
1508	426502.224	257108.339
1509	426508.261	257117.882
1510	426511.011	257119.112
S=200mp		

PERIMETRU 59		
INVENTAR DE COORDONATE		
Pct.	Nord(X)	Est(Y)
1503	426502.152	257104.938
1504	426502.124	257103.739
1505	426502.101	257102.751
1506	426502.089	257101.882
1511	426502.174	257105.826
1512	426511.173	257124.226
1513	426511.781	257117.228
1514	426510.753	257111.810
1517	426504.894	257104.302
1518	426504.679	257103.739
1519	426506.223	257107.758
1517	426510.734	257111.808
1518	426506.679	257103.739
1520	426506.532	257105.180
1521	426506.571	257110.355
1522	426509.671	257217.127
1523	426509.775	257118.962
1524	426532.388	257118.497
1525	426534.963	257119.858
1526	426541.084	257119.418
S=200mp		

PERIMETRU 60		
INVENTAR DE COORDONATE		
Pct.	Nord(X)	Est(Y)
1527	426506.021	263421.851
1528	426510.289	263388.193
1529	426519.338	263375.128
1530	426515.012	263357.294
1531	426513.849	263357.849
1532	426519.608	263359.421
1533	426513.740	263223.245
1534	426507.315	263187.458
1535	426506.062	263144.850
1536	426532.116	263096.180
1537	426521.540	263077.811
1538	426514.300	263068.889
1539	426513.267	263075.813
1535	426511.437	263076.732
1540	426513.288	263084.834
1541	426507.995	263085.777
1542	426532.328	263087.870
1543	426538.810	263106.933
1544	426543.715	263117.600
1545	426539.717	263138.824
1546	426555.131	263138.425
1547	426559.256	263166.447
1548	426561.324	263159.476
1549	426563.896	263177.758
1550	426565.163	263188.239
1551	426567.195	263192.662
1552	426572.534	263202.334
1553	426576.121	263218.839
1554	426578.437	263224.822
1555	426577.195	263234.897
1556	426579.253	263241.893
1557	426583.134	263252.204
1558	426584.349	263263.196
1559	426586.223	263270.849
1560	426588.312	263281.748
S=186mp		

PERIMETRU 61		
INVENTAR DE COORDONATE		
Pct.	Nord(X)	Est(Y)
1561	426588.560	263280.749
1562	426589.281	263277.882
1563	426595.898	263254.493
1564	426597.214	263253.339
1565	426602.224	263238.339
1566	426603.170	263235.826
1567	426604.116	263232.938
1568	426605.127	263229.739
1569	426606.089	263226.882
1570	426608.836	263213.404
1571	426609.453	263208.257
1572	426611.889	263198.748
1573	426613.475	263187.959
1574	426614.453	263183.382
1575	426608.153	263173.245
1576	426607.995	263171.713
1577	426606.254	263165.511
1578	426604.116	263163.452
1579	426603.170	263160.448
1580	426602.224	263157.448
1581	426599.860	263148.699
1582	426598.189	263148.336
1583	426596.236	263140.764
1584	426595.249	263143.531
1585	426594.127	263139.127
1586	426593.551	263138.219
1587	426592.977	263136.102
1588	426587.441	263121.047
1589	426584.530	263120.539
1590	426583.606	263120.806
1591	426581.906	263121.008
1592	426592.958	263212.444
1593	426595.571	263216.534
1594	426595.576	263221.884
1595	426600.846	263225.118
1596	426605.067	263229.110
S=205mp		

PERIMETRU 62		
INVENTAR DE COORDONATE		
Pct.	Nord(X)	Est(Y)
1597	426606.062	263144.850
1598	426606.116	263096.180
1599	426611.889	263077.811
1600	426613.475	263075.813
1601	426602.484	263068.889
1602	426604.448	263058.875
1603	426602.898	263056.337
1604	426572.845	263103.836
1605	426575.910	263103.957
1606	426604.272	263077.889
1607	426606.007	263074.772
1608	426602.248	263077.583
1609	426613.264	263067.855
1610	426618.538	263063.480
1611	426744.832	263055.671
1612	426751.173	263124.226
1613	426771.781	263117.228
1614	426770.753	263111.810
1615	426764.894	263104.302
1616	426766.223	263107.758
1617	426763.134	263101.808
1618	426766.753	263107.890
1619	426801.734	263107.242
1620	426806.532	263105.180
1621	426808.571	263110.355
1622	426829.475	263115.857
1623	426829.775	263118.962
1624	426832.388	263118.497
1625	426834.963	263119.858
1626	426841.084	263119.418
S=200mp		

PERIMETRU 63		
INVENTAR DE COORDONATE		
Pct.	Nord(X)	Est(Y)
1616	426806.166	263462.324
1617	426808.142	263467.942
1618	426809.502	263462.761
1619	426812.009	263425.334
1620	426813.581	263419.589
1621	426826.345	263406.194
1622	426842.891	263391.602
1623	426853.361	263381.873
1624	426856.677	263365.765
1625	426857.023	263362.344
1626	426867.093	263334.864
1627	426872.365	263315.432
1628	426886.898	263298.878
1629	426895.475	263282.293
1630	426896.495	263281.151
1631	426897.826	263226.681
1632	426903.175	263211.395
1633	426907.712	263183.422
1634	426911.941	263142.226
1635	426916.362	263115.135
1636	426887.083	263090.883
1637	426892.365	263315.432
1638	426898.898	263298.878
1639	426895.475	263282.293
1640	426896.495	263281.151
1641	426897.826	263226.681
1642	426903.175	263211.395
1643	426907.712	263183.422
1644	426911.941	263142.226
1645	426916.362	263115.135
1646	426887.083	263090.883
1647	426892.365	263315.432
1648	426898.898	263298.878
1649	426895.475	263282.293
1650	426896.495	263281.151
1651	426897.826	263226.681
1652	426903.175	263211.395
1653	426907.712	263183.422
1654	426911.941	263142.226
1655	426916.362	263115.135
1656	426887.083	263090.883
1657	426892.365	263315.432
1658	426898.898	263298.878
1659	426895.475	263282.293
1660	426896.495	263281.151
1661	426897.826	263226.681
1662	426903.175	263211.395
1663	426907.712	263183.422
1664	426911.941	263142.226
1665	426916.362	263115.135
1666	426887.083	263090.883
1667	426892.365	263315.432
1668	426898.898	263298.878
1669	426895.475	263282.293
1670	426896.495	263281.151
1671	426897.826	263226.681
1672	426903.175	263211.395
1673	426907.712	263183.422
1674	426911.941	263142.226
1675	426916.362	263115.135
1676	426887.083	263090.883
1677	426892.365	263315.432
1678	426898.898	263298.878
1679	426895.475	263282.293
1680	426896.495	263281.151
1681	426897.826	263226.681
1682	426903.175	263211.395
1683	426907.712	263183.422
1684	426911.941	263142.226
1685	426916.362	263115.135
1686	426887.083	263090.883
1687	426892.365	263315.432
1688	426898.898	263298.878
1689	426895.475	263282.293
1690	426896.495	263281.151
1691	426897.826	263226.681
1692	426903.175	263211.395
1693	426907.712	263183.422
1694	426911.941	263142.226
1695	426916.362	263115.135
1696	426887.083	263090.883
1697	426892.365	263315.432
1698	426898.898	263298.878
1699	426895.475	263282.293
1700	426896.495	263281.151
1701	426897.826	263226.681
1702	426903.175	263211.395
1703	426907.712	263183.422
1704	426911.941	263142.226
1705	426916.362	263115.135
1706	426887.083	263090.883
1707	426892.365	263315.432
1708	426898.898	263298.878
1709	426895.475	263282.293
1710	426896.495	263281.151
S=1035mp		

PERIMETRU 64		
INVENTAR DE COORDONATE		
Pct.	Nord(X)	Est(Y)
1711	426896.166	263462.324
1712	426808.142	263467.942
1713	426809.502	263462.761
1714	426812.009	263425.334
1715	426813.581	263419.589
1716	426826.345	263406.194
1717	426842.891	263391.602
1718	426853.361	263381.873
1719	426856.677	263365.765
1720	426857.023	263362.344
1721	426867.093	263334.864
1722	426872.365	263315.432
1723	426886.898	263298.878
1724	426895.475	263282.293
1725	426896.495	263281.151
1726	426897.826	263226.681
1727	426903.175	263211.395
1728	426907.712	263183.422
1729	426911.941	263142.226
1730	426916.362	263115.135
1731	426887.083	263090.883
1732	426892.365	263315.432
1733	426898.898	263298.878
1734	426895.475	263282.293
1735	426896.495	263281.151
1736	426897.826	263226.681
1737	426903.175	263211.395
1738	426907.712	263183.422
1739	426911.941	263142.226
1740	426916.362	263115.135
1741	426887.083	263090.883
1742	426892.365	263315.432
1743	426898.898	263298.878
1744	426895.475	263282.293
1745	426896.495	263281.151
1746	426897.826	263226.681
1747	426903.175	263211.395
1748	426907.712	263183.422
1749	426911.941	263142.226
1750	426916.362	263115.135
1751	426887.083	263090.883
1752	426892.365	263315.432
1753	426898.898	263298.878
1754	426895.475	263282.293
1755	426896.495	263281.151
1756	426897.826	263226.681
1757	426903.175	263211.395
1758	426907.712	263183.422
1759	426911.941	263142.226
1760	426916.362	263115.135
1761	426887.083	263090.883
1762	426892.365	263315.432
1763	426898.898	263298.878
1764	426895.475	263282.293
1765	426896.495	263281.151
1766	426897.826	263226.681
1767	426903.175	263211.395
1768	426907.712	263183.422
1769	426911.941	263142.226
1770	426916.362	263115.135
1771	426887.083	263090.883
1772	426892.365	263315.432
1773	426898.898	263298.878
1774	426895.475	263282.293
1775	426896.495	263281.151
1776	426897.826	263226.681
1777	426903.175	263211.395
1778	426907.712	263183.422
1779	426911.941	263142.226
1780	426916.362	263115.135
1781	426887.083	263090.883
1782	426892.365	263315.432
1783	426898.898	263298.878
1784	426895.475	263282.293
1785	426896.495	263281.151
1786	426897.826	263226.681
1787	426903.175	263211.395
1788	426907.712	263183.422
1789	426911.941	263142.226
1790	426916.362	263115.135
1791	426887.083	263090.883
1792	426892.365	263315.432
1793	426898.898	263298.878
1794	426895.475	263282.293
1795	426896.495	263281.151
1796	426897.826	263226.681
1797	426903.175	263211.395
1798	426907.712	263183.422
1799	426911.941	263142.226
1800	426916.362	263115.135
1801	426887.083	263090.883
1802	426892.365	263315.432
1803	426898.898	263298.878
1804	426895.475	263282.293
1805	426896.495	263281.151
1806	426897.826	263226.681
1807	426903.175	263211.395
1808	426907.712	263183.422
1809	426911.941	263142.226
1810	426916.362	263115.135
1811	426887.083	263090.883
1812	426892.365	263315.432
1813	426898.898	263298.878
1814	426895.475	263282.293
1815	426896.495	263281.151
1816	426897.826	263226.681
1817	426903.175	263211.395
1818	426907.712	263183.422
1819	426911.941	263142.226
1820	426916.362	263115.135
1821	426887.083	263090.883
1822	426892.365	263315.432
1823	426898.898	263298.878
1824	426895.475	263282.293
1825	426896.495	263281.151
1826	426897.826	263226.681
1827	426903.175	263211.395
1828	426907.712	263183.422
1829	426911.941	263142.226
S=2076mp		

PERIMETRU 65		
INVENTAR DE COORDONATE		
Pct.	Nord(X)	Est(Y)
1830	427129.112	263964.266
1831	427115.140	263982.262
1832	427176.712	263994.732
1833	427187.031	264019.730
1834	427191.258	264040.909
1835	427208.855	264075.142
1836	427211.930	264113.516
1837	427213.546	264135.159
1838	427210.840	264146.908
1839	427211.763	264147.511
1840	427213.215	264148.410
1841	427215.187	264150.335
1842	427219.879	264154.456
1843	427220.426	264174.136
1844	427208.840	264071.158
1845	427198.012	264047.132
1846	427191.488	264021.281
1847	427183.424	263998.319
1848	427165.146	263976.676
1849	427153.494	263965.470
1850	427107.340	263931.118
1851	427064.470	263913.976
1852	427003.872	263885.437
1853	427349.633	263863.461
1854	427334.835	263841.208
1855	427328.104	263817.815
1856	427319.347	263801.471
1857	427317.750	263794.442
1858	427314.690	263771.408
1859	427308.870	263760.908
1860	427306.265	263750.319
1861	427300.633	263737.975
1862	427314.511	263718.811
1863	426995.864	263831.520
1864	426988.152	263819.860
1865	426981.757	263807.490
1866	426978.400	263801.748
1867	426973.113	263793.949
1868	426967.314	263783.598
1869	426951.726	263836.200
1870	426948.265	263849.248
1871	426979.575	263884.329
1872	426994.089	263895.502
1873	426994.559	263740.377
1874	427009.204	263773.670
1875	427017.187	263814.521
1876	427030.883	263842.518
1877	427063.275	263871.291
1878	427127.346	263905.230
1879	427079.396	263901.467
1880	427099.062	263842.456
S=1119mp		

PERIMETRU 66		
INVENTAR DE COORDONATE		
Pct.	Nord(X)	Est(Y)
1881	427175.757	264198.162
1882	427194.038	264189.411
1883	427196.291	264181.305
1884	427198.986	264179.338
1885	427197.987	264169.839
1886	427194.808	264162.858
1887	427198.728	264153.272
1888	427202.342	264149.054
1889	427202.988	264141.316
1890	427198.094	264139.730
1891	427196.676	264140.247
1892	427193.271	264136.454
1893	427188.832	264168.592
1894	427190.830	264181.833
1895	427170.465	264187.038
1896	427170.405	264191.136
1897	427169.379	264198.453
1898	427165.193	264204.000
1899	427154.024	264219.758
1900	427138.284	264231.394
1901	427125.532	264243.336
1902	427120.370	264241.653
1903	427112.183	264233.149
1904	427104.436	264215.470
1905	427102.875	264231.832
1906	427094.085	264251.615
1907	427092.791	264258.240
1908	427089.246	264272.875
1909	427083.181	264272.262
1910	427038.311	264279.137
1911	427038.739	264286.242
1912	427038.845	264292.450
1913	426998.532	264296.757
1914	426989.280	264300.491
1915	426963.211	264312.771
1916	426971.184	264318.456
1917	426978.105	264327.220
1918	426996.886	264334.832
1919	427004.116	264339.763
1920	427007.343	264342.155
1921	426992.163	264343.116
1922	426990.161	264347.245
1923	426987.374	264358.911
1924	426984.881	264358.544
1925	426978.926	264359.299
1926	426977.322	264362.303
1927	426924.116	264368.257
1928	426930.631	264405.226
1929	426931.796	264394.990
1930	426932.085	264387.220
1931	426916.886	264334.832
1932	426904.116	264339.763
1933	426897.343	264342.155
1934	426880.163	264343.116
1935	426880.161	264347.245
1936	426867.374	264358.911
1937	426864.881	264358.544
1938	426858.926	264359.299
1939	426857.322	264362.303
1940	426824.116	264368.257
1941	426830.631	264405.226
1942	426831.796	264394.990
1943	426832.085	264387.220
1944	426816.886	264334.832
1945	426804.116	264339.763
1946	426797.343	264342.155
1947	426780.163	264343.116
1948	426780.161	264347.245
1949	426767.374	264358.911
1950	426764.881	264358.544
1951	426758.926	264359.299
1952	426757.322	264362.303
1953	426724.116	264368.257
1954	426730.631	264405.226
1955	426731.796	264394.990
1956	426732.085	264387.220
1957	426716.886	264334.832
1958	426704.116	264339.763
1959	426697.343	264342.155
1960	426680.163	264343.116
1961	426680.161	264347.245
1962	426667.374	264358.911
1963	426664.881	264358.544
1964	426658.926	264359.299
1965	426657.322	264362.303
1966	426624.116	264368.257
1967	426630.631	264405.226
1968	426631.796	264394.990
1969	426632.085	264387.220
1970	426616.886	264334.832
1971	426604.116	264339.763
1972	426597.343	264342.155
1973	426580.163	264343.116
1974	426580.161	264347.245
1975	426567.374	264358.911
1976	426564.881	264358.544
1977	426558.926	264359.299
1978	426557.322	264362.303
1979	426524.116	264368.257
1980	426530.631	264405.226
1981	426531.796	264394.990
1982	426532.085	264387.220
1983	426516.886	264334.832
1984	426504.116	264339.763
1985	426497.343	264342.155
1986	426480.163	264343.116
1987	426480.161	264347.245
1988	426467.374	264358.911
1989	426464.881	264358.544
1990	426458.926	264359.299
1991	426457.322	264362.303
1992	426424.116	264368.257
1993	426430.631	264405.226
1994	426431.796	264394.990
1995	426432.085	264387.220
1996	426416.886	264334.832
1997	426404.116	264339.763
1998	426397.343	264342.155
1999	426380.163	264343.116
2000	426380.161	264347.245
2001	426367.374	264358.911
2002	426364.881	264358.544
2003	426358.926	264359.299
2004	426357.322	264362.303
2005	426324.116	264368.257
2006	426330.631	264405.226
2007	426331.796	264394.990
2008	426332.085	264387.220
2009	426316.886	264334.832
2010	426304.116	264339.763
2011	426297.343	264342.155
2012	426280.163	264343.116
2013	426280.161	264347.245
2014	426267.374	264358.911
2015	426264.881	264358.544
2016	426258.926	264359.299
2017	426257.322	264362.303
2018	426224.116	264368.257
2019	426230.631	264405.226
2020	426231.796	264394.990
2021	426232.085	264387.220
2022	426216.886	264334.832
2023	426204.116	264339.763
2024	426197.343	264342.155
2025	426180.163	264343.116
2026	426180.161	264347.245
2027	426167.374	264358.911
2028	426164.881	264358.544
2029	426158.926	264359.299
2030	426157.322	264362.303
2031	426124.116	264368.257
2032	426130.631	264405.226
2033	426131.796	264394.990
2034	426132.085	264387.220
2035	426116.886	264334.832
2036	426104.116	264339.763
2037	426097.343	264342.155
2038	426080.163	264343.116
2039	426080.161	264347.245
2040	426067.374	264358.911
2041	426064.881	264358.544
2042	426058.926	264359.299
2043	426057.322	264362.303
2044	426024.116	264368.257
2045	426030.631	264405.226
2046	426031.796	264394.990
2047	426032.085	264387.220
2048	426016.886	264334.832
2049	426004.116	264339.763
2050	425997.343	264342.155
2051	425980.163	264343.116
2052	425980.161	264347.245
2053	425967.374	264358.911
2054	425964.881	264358.544
2055	425958.926	264359.299
2056	425957.322	264362.303
2057	425924.116	264368.257
2058	425930.631	264405.226
2059	425931.796	264394.990
2060	425932.085	264387.220
2061	425916.886	264334.832
2062	425904.116	264339.763
2063	425897.343	264342.155
2064	425880.163	264343.116
2065	425880.161	264347.245
2066	425867.374	264358.911
2067	425864.881	264358.544
2068	425858.926	264359.299
2069	425857.322	264362.303
2070	425824.116	264368.257
2071	425830.631	264405.226
2072	425831.796	264394.990
2073	425832.085	264387.220
2074	425816.886	264334.832
2075	425804.116	264339.763
2076	425797.343	264342.155
2077	425780.163	264343.116
2078	425780.161	264347.245
2079	425767.374	264358.911
2080	425764.881	264358.544
2081	425758.926	264359.299
2082	425757.322	264362.303
2083	425724.116	264368.257
2084	425730.631	264405.226
2085	425731.796	264394.990
2086	425732.085	264387.220
2087	425716.886	264334.832
2088	425704.116	264339.763
2089	425697.343	264342.155
2090	425680.163	264343.116
2091	425680.161	264347.245
2092	425667.374	264358.911
2093	425664.881	264358.544
2094	425658.926	264359.299
2095	425657.322	264362.303
2096	425624.116	264368.257
2097	425630.631	264405.226
2098	425631.796	264394.990
2099	425632.085	264387.220
2100	425616.886	264334.832
2101	425604.116	264339.763
2102	425597.343	264342.155
2103	425580.163	264343.116
2104	425580.161	264347.245
2105	425567.374	264358.911
2106	425564.881	264358.544
2107	425558.926	264359.299
2108	425557.322	264362.303
2109	425524.116	264368.257
2110	425530.631	264405.226
2111	425531.796	264394.990
2112	425532.085	264387.220
2113	425516.886	264334.832
2114	425504.116	264339.763
2115	425497.343	264342.155
2116	425480.163	264343.116
2117	425480.161	264347.245
2118	425467.374	264358.911
2119	425464.881	264358.544
2120	425458.926	264359.299
2121	425457.322	264362.303
2122	425424.116	264368.257
2123	425430.631	264405.226
2124	425431.796	264394.990
2125	425432.085	264387.220
2126	425416.886	264334.832
2127	425404.116	264339.763
2128	425397.343	264342.155
2129	425380.163	264343.116
2130	425380.161	264347.245
2131	425367.374	264358.911
2132	425364.881	264358

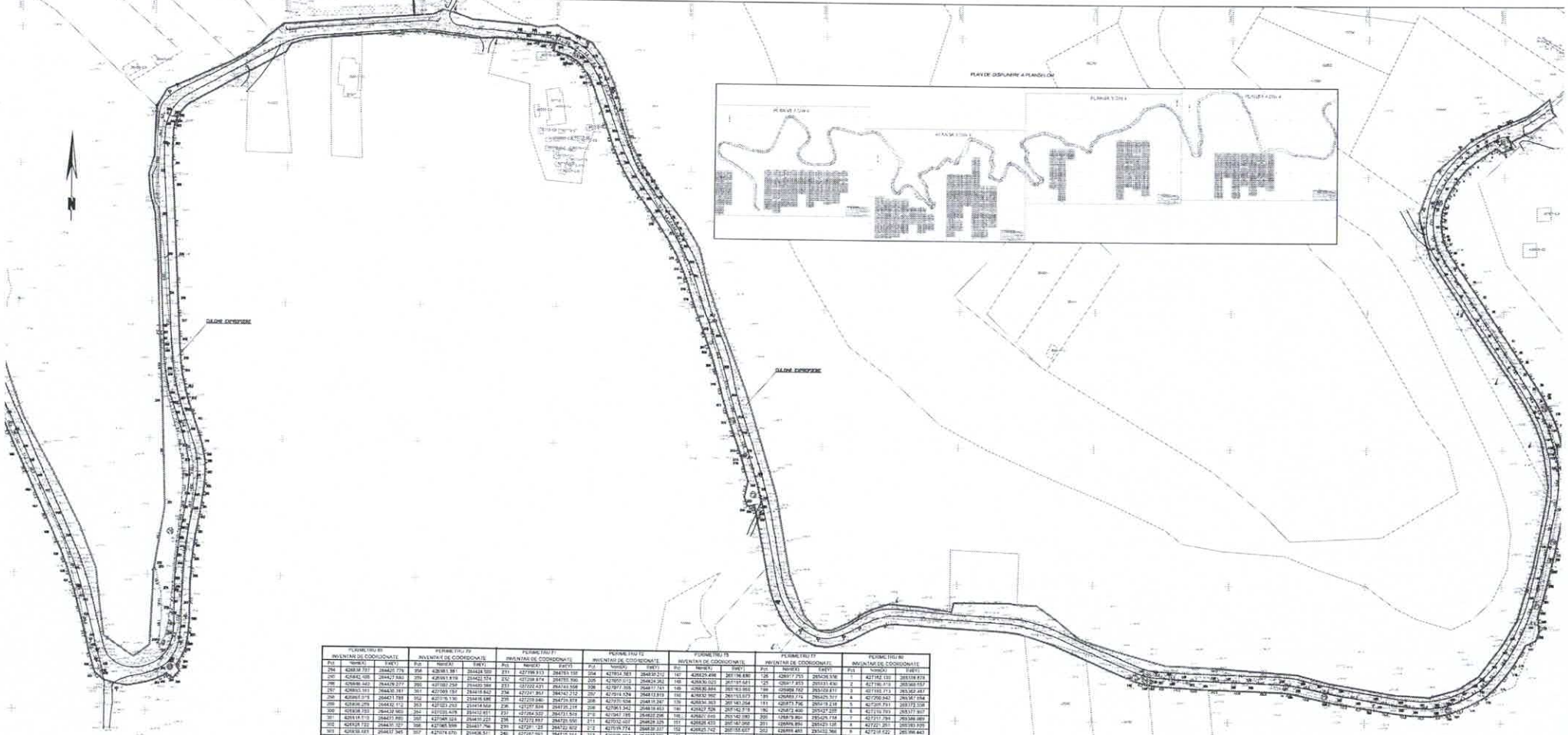

PERIMETRU 80 INVENTAR DE COORDONATE		
PCT	NORDX	ESTY
294	426838.787	264420.776
295	426846.366	264427.560
296	426836.443	264439.277
297	426833.161	264430.161
298	426841.919	264431.789
299	426836.259	264432.172
300	426838.153	264432.983
301	426841.513	264431.980
302	426828.723	264431.327
303	426838.551	264431.345
304	426836.869	264430.823
305	426836.149	264440.389
306	426842.243	264441.481
307	426872.072	264442.516
308	426880.621	264442.223
309	426880.276	264441.798
310	426881.202	264439.027
311	426911.803	264433.929
312	427126.706	264428.791
313	427233.272	264426.099
314	427546.994	264427.533
315	427707.149	264433.380
316	427968.546	264430.969
317	427983.014	264430.317
318	427996.626	264419.258
319	427993.778	264417.171
320	427142.799	264411.681
321	427138.371	264411.608
322	427137.489	264411.487
323	427127.791	264413.905
324	427129.118	264410.627
325	427233.185	264408.128
326	427234.398	264408.189
327	427237.552	264412.927
328	427237.688	264408.595
329	427153.844	264408.375
330	427113.394	264404.121
331	427110.892	264403.857
332	427111.214	264401.763
333	427113.401	264409.023
334	427133.344	264410.895
335	427168.696	264417.719
336	427346.382	264418.189
337	427347.080	264420.900
338	427519.367	264424.380
339	427534.080	264428.763
340	427842.423	264432.495
341	427875.951	264433.363
342	427891.868	264432.688
343	427948.973	264431.687
344	428021.417	264429.181
345	428070.985	264427.854
346	428083.973	264426.837
347	428076.984	264426.727
348	428076.120	264423.329
349	428051.281	264421.069
350	428041.351	264419.198
351	428033.918	264409.193
352	428024.083	264406.987
353	428021.382	264412.023
354	428027.184	264410.388
355	428021.996	264420.282
356	428020.290	264421.031
357	428031.653	264422.529
S=3371mp		

PERIMETRU 79 INVENTAR DE COORDONATE		
PCT	NORDX	ESTY
358	428083.381	264424.500
359	428091.519	264422.574
360	427982.259	264400.184
361	427969.157	264418.642
362	427976.130	264416.680
363	427921.263	264414.869
364	427933.479	264412.651
365	427945.324	264410.223
366	427985.599	264407.796
367	427974.670	264406.511
368	427975.985	264405.988
369	427975.983	264406.315
370	427930.309	264408.859
371	428041.990	264411.983
372	428085.465	264404.980
373	428082.116	264406.319
374	428087.356	264410.183
375	428072.905	264410.628
376	428084.798	264409.816
377	428088.908	264409.492
378	428084.527	264413.611
379	428081.133	264411.465
380	428083.112	264416.502
381	428077.467	264417.587
382	428085.668	264418.150
383	428084.450	264418.715
384	428079.803	264419.983
385	428024.192	264421.329
386	428031.549	264422.019
387	428036.723	264422.574
388	428046.054	264423.621
389	428058.545	264424.702
390	428071.167	264425.379
S=1159mp		

PERIMETRU 77 INVENTAR DE COORDONATE		
PCT	NORDX	ESTY
391	427799.913	264785.158
392	427208.874	264785.196
393	427202.431	264744.508
394	427241.957	264742.212
395	427219.940	264739.879
396	427257.838	264735.218
397	427264.532	264731.529
398	427272.957	264729.550
399	427291.125	264732.802
400	427287.862	264715.241
401	427288.238	264707.077
402	427293.798	264701.613
403	427298.571	264694.727
404	427297.836	264687.375
405	427298.234	264677.375
406	427296.811	264669.362
407	427296.831	264672.204
408	427294.690	264673.313
409	427293.275	264661.418
410	427292.516	264656.711
411	427287.139	264655.343
412	427284.973	264656.953
413	427283.110	264707.764
414	427288.951	264711.867
415	427279.942	264712.765
416	427279.942	264715.798
417	427277.123	264731.432
418	427268.993	264732.125
419	427268.997	264735.400
420	427234.330	264731.627
421	427218.910	264732.906
422	427228.481	264737.587
423	427228.793	264739.592
424	427212.968	264740.562
425	427203.347	264741.855
426	427183.313	264742.156
427	427184.211	264749.204
428	427177.284	264751.526
429	427168.497	264751.260
430	427164.384	264772.892
431	427157.386	264781.968
432	427139.472	264780.268
433	427151.462	264753.288
434	427135.851	264751.205
435	427118.802	264749.575
436	427109.451	264811.214
437	427097.158	264805.362
438	427088.184	264808.950
439	427074.634	264811.310
440	427077.355	264817.767
441	427088.550	264815.126
442	427090.650	264815.463
443	427127.183	264807.208
444	427131.201	264797.561
445	427132.794	264793.310
446	427147.349	264791.830
447	427151.272	264789.805
448	427155.545	264789.252
449	427159.834	264793.588
450	427166.864	264792.403
451	427169.953	264789.918
452	427179.502	264772.290
453	427185.212	264763.513
454	427196.754	264763.577
455	427194.955	264762.492
S=1354m		

PERIMETRU 76 INVENTAR DE COORDONATE		
PCT	NORDX	ESTY
456	427914.583	264810.212
457	427905.012	264824.262
458	427877.305	264877.741
459	427914.329	264813.919
460	427931.934	264815.247
461	427963.342	264818.453
462	427947.195	264902.206
463	427932.407	264928.325
464	427919.774	264939.207
465	427899.194	264937.399
466	427892.692	264936.951
467	427890.128	264938.739
468	427890.767	264942.354
469	427884.185	264942.757
470	427891.054	264938.438
471	427918.336	264936.940
S=3439mp		

PERIMETRU 75
INVENTAR DE COORDONATE

PCT	NORDX	ESTY
472	428012.031	265211.027
473	428010.033	265296.526
474	428005.548	265307.496
475	428015.449	265304.753
476	428025.027	265279.068
477	428034.286	265263.444
478	428038.180	265251.341
479	428027.902	265236.218
480	428028.777	265211.918
S=1008mp		

PERIMETRU 74
INVENTAR DE COORDONATE

PCT	NORDX	ESTY
481	428012.350	265311.806
482	428010.454	265387.179
483	428020.417	265390.101
484	428028.212	265398.021
485	428038.807	265408.831
486	428040.447	265411.087
487	428057.584	265417.843
488	428061.967	265427.599
489	428067.602	265427.571
490	428072.498	265427.259
491	428073.746	265418.219
492	428080.048	265412.057
493	428089.208	265406.550
494	428099.943	265399.031
495	428025.513	265390.903
496	428020.012	265394.565
497	428019.216	265377.172
498	428016.934	265368.477
499	428011.571	265358.123
500	428010.982	265346.112
501	428010.900	265338.703
502	428012.576	265322.151
503	428015.849	265304.579
504	428020.348	265287.198
505	428026.833	265273.108
506	428033.502	265263.489
507	428034.500	265246.148
508	428036.251	265238.669
509	428037.737	265231.290
S=1531mp		

PERIMETRU 73 INVENTAR DE COORDONATE		
PCT	NORDX	ESTY
510	428029.496	265196.830
511	428030.025	265187.641
512	428036.844	265163.865
513	428032.992	265153.017
514	428034.163	265143.264
515	428027.526	265142.218
516	428020.040	265142.280
517	428028.433	265147.992
518	428033.142	265155.077
519	428024.910	265159.920
520	428021.160	265179.924
521	428023.348	265220.214
522	428033.570	265213.198
523	428042.049	265208.621
524	428021.925	265202.105
525	428020.963	265207.812
526	428015.579	265207.112
527	428014.124	265279.237
528	428012.031	265211.027
529	428010.033	265296.526
530	428005.548	265307.496
531	428015.449	265304.753
532	428025.027	265279.068
533	428034.286	265263.444
534	428038.180	265251.341
535	428027.902	265236.218
536	428028.777	265211.918
S=1008mp		

PERIMETRU 74
INVENTAR DE COORDONATE

PCT	NORDX	ESTY
537	428012.350	265311.806
538	428010.454	265387.179
539	428020.417	265390.101
540	428028.212	265398.021
541	428038.807	265408.831
542	428040.447	265411.087
543	428057.584	265417.843
544	428061.967	265427.599
545	428067.602	265427.571
546	428072.498	265427.259
547	428073.746	265418.219
548	428080.048	265412.057
549	428089.208	265406.550
550	428099.943	265399.031
551	428025.513	265390.903
552	428020.012	265394.565
553	428019.216	265377.172
554	428016.934	265368.477
555	428011.571	265358.123
556	428010.982	265346.112
557	428010.900	265338.703
558	428012.576	265322.151
559	428015.849	265304.579
560	428020.348	265287.198
561	428026.833	265273.108
562	428033.502	265263.489
563	428034.500	265246.148
564	428036.251	265238.669
565	428037.737	265231.290
S=1531mp		

PERIMETRU 72 INVENTAR DE COORDONATE		
PCT	NORDX	ESTY
566	428037.737	265231.290
567	428036.251	265238.669
568	428034.500	265246.148
569	428033.502	265263.489
570	428026.833	265273.108
571	428020.348	265287.198
572	428015.849	265304.579
573	428012.576	265322.151
574	428010.900	265338.703
575	428010.982	265346.112
576	428011.571	265358.123
577	428016.934	265368.477
578	428019.216	265377.172
579	428020.012	265394.565
580	428025.513	265390.903
581	428099.943	265399.031
582	428089.208	265406.550
583	428080.048	265412.057
584	428073.746	265418.219
585	428072.498	265427.259
586	428067.602	265427.571
587	428061.967	265427.599
588	428057.584	265417.843
589	428040.447	265411.087
590	428038.807	265408.831
591	428028.212	265398.021
592	428020.417	265390.101
593	428012.350	265311.806
594	428010.454	265387.179
595	428020.417	265390.101
596	428028.212	265398.021
597	428038.807	265408.831
598	428040.447	265411.087
599	428057.584	265417.843
600	428061.967	265427.599
601	428067.602	265427.571
602	428072.498	265427.259
603	428073.746	265418.219
604	428080.048	265412.057
605	428089.208	265406.550
606	428099.943	265399.031
607	428025.513	265390.903
608	428020.012	265394.565
609	428019.216	265377.172
610	428016.934	265368.477
611	428011.571	265358.123
612	428010.982	265346.112
613	428010.900	265338.703
614	428012.576	265322.151
615	428015.849	265304.579
616	428020.348	265287.198
617	428026.833	265273.108
618	428033.502	265263.489
619	428034.500	265246.148
620	428036.251	265238.669
621	428037.737	265231.290
S=1531mp		

PERIMETRU 71 INVENTAR DE COORDONATE		
PCT	NORDX	ESTY
622	428037.737	265231.290
623	428036.251	265238.669
624	428034.500	265246.148
625	428033.502	265263.489
626	428026.833	265273.108
627	428020.348	265287.198
628	428015.849	265304.579
629	428012.576	265322.151
630	428010.900	265338.703
631	428010.982	265346.112
632	428011.571	265358.123
633	428016.934	265368.477
634	428019.216	265377.172
635	428020.012	265394.565
636	428025.513	265390.903
637	428099.943	265399.031
638	428089.208	265406.550
639	428080.048	265412.057
640	428073.746	265418.219
641	428072.498	265427.259
642	428067.602	265427.571
643	428061.967	265427.599
644	428057.584	265417.843
645	428040.447	265411.087
646	428038.807	265408.831
647	428028.212	265398.021
648	428020.417	265390.101
649	428012.350	265311.806
650	428010.454	265387.179
651	428020.417	265390.101
652	428028.212	265398.021
653	428038.807	265408.831
654	428040.447	265411.087
655	428057.584	265417.843
656	428061.967	265427.599
657	428067.602	265427.571
658	428072.498	265427.259
659	428073.746	265418.219
660	428080.048	265412.057
661	428089.208	265406.550
662	428099.943	265399.031
663	428025.513	265390.903
664	428020.012	265394.565
665	428019.216	265377.172
666	428016.934	265368.477
667	428011.571	265358.123
668	428010.982	265346.112
669	428010.900	265338.703
670	428012.576	265322.151
671	428015.849	265304.579
672	428020.348	265287.198
673	428026.833	265273.108
674	428033.502	265263.489
675	428034.500	265246.148
676	428036.251	265238.669
677	428037.737	265231.290
S=1531mp		

PERIMETRU 70 INVENTAR DE COORDONATE		
PCT	NORDX	ESTY
678	428037.737	265231.290
679	428036.251	265238.669
680	428034.500	265246.148
681	428033.502	265263.489
682	428026.833	265273.108
683	428020.348	265287.198
684	428015.849	265304.579
685	428012.576	265322.151
686	428010.900	265338.703
687	428010.982	265346.112
688	428011.571	265358.123
689	428016.934	265368.477
690	428019.216	265377.172
691	428020.012	265394.565
692	428025.513	265390.903
693	428099.943	265399.031
694	428089.208	265406.550
695	428080.048	265412.057
696	428073.746	265418.219
697	428072.498	265427.259
698	428067.602	265427.571
699	428061.967	265427.599
700	428057.584	265417.843
701	428040.447	265411.087
702	428038.807	265408.831
703	428028.212	265398.021
704	428020.417	265390.101
705	428012.350	265311.806
706	428010.454	265387.179
707	428020.417	265390.101
708	428028.212	265398.021
709	428038.807	265408.831
710	428040.447	265411.087
711	428057.584	265417.843
712	428061.967	265427.599
713	428067.602	265427.571
714	428072.498	265427.259
715	428073.746	265418.219
716	428080.048	265412.057
717	428089.208	265406.550
718	428099.943	265399.031
719	428025.513	265390.903
720	428020.012	265394.565
721	428019.216	265377.172
722	428016.934	265368.477
723	428011.571	265358.123
724	428010.982	265346.112
725	428010.900	265338.703
726	428012.576	265322.151
727	428015.849	265304.579
728	428020.348	265287.198
729	428026.833	265273.108
730	428033.502	265263.489
731	428034.500	265246.148
732	428036.251	265238.669
733	428037.737	265231.290
S=1531mp		

PERIMETRU 69 INVENTAR DE COORDONATE		
PCT	NORDX	ESTY
734	428037.737	265231.290
735	428036.251	265238.669
736	428034.500	265246.148
737	428033.502	265263.489
738	428026.833	265273.108
739	428020.348	265287.198
740	428015.849	265304.579
741	428012.576	265322.151
742	428010.900	265338.703
743	428010.982	265346.112
744	428011.571	265358.123
745	428016.934	265368.477
746	428019.216	265377.172
747	428020.012	265394.565
748	428025.513	265390.903
749	428099.943	265399.031
750	428089.208	265406.550
751	428080.048	265412.057
752	428073.746	265418.219
753	428072.498	265427.259
754	428067.602	265427.571
755	428061.967	265427.599
756	428057.584	265417.843
757	428040.447	265411.087
758	428038.807	265408.831
759	428028.212	265398.021
760	428020.417	265390.101
761	428012.350	265311.806
762	428010.454	265387.179
763	428020.417	265390.101
764	428028.212	265398.021
765	428038.807	265408.831
766	428040.447	265411.087
767	428057.584	265417.843
768	428061.967	265427.599
769	428067.602	265427.571
770	428072.498	265427.259
771	428073.746	265418.219
772	428080.048	265412.057
773	428089.208	265406.550
774	428099.943	265399.031
775	428025.513	265390.903
776	428020.012	265394.565
777	428019.216	265377.172
778	428016.934	265368.477
779	428011.571	265358.123
780	428010.982	265346.112
781	428010.900	265338.703
782	428012.576	265322.151
783	428015.849	265304.579
784	428020.348	265287.198
785	428026.833	265273.108
786	428033.502	265263.489
787	428034.500	265246.148
788	428036.251	265238.669
789	428037.737	265231.290
S=1531mp		

PERIMETRU 68 INVENTAR DE COORDONATE		
PCT	NORDX	ESTY
1	427162.130	265338.879
2	427196.918	265360.157
3	427192.713	265362.487
4	427200.942	265367.684
5	427208.791	265372.308
6	427219.793	265377.907
7	427217.284	265386.089
8	427221.251	265393.939
9	427218.122	265396.843
10	427218.056	265400.755
11	427224.135	265398.517
12	427227.075	265396.757
13	427228.094	265396.143
14	427224.139	265386.522
15	427235.743	265383.744
16	427274.865	265376.798
17	427212.131	265370.803
18	427210.581	265368.130
19	427202.073	265361.803
20	427194.999	265354.103
21	427194.411	265348.551
22	427174.491	265347.696
23	427161.284	265347.005
24	427153.749	265338.948
25	427143.035	265334.351
26	427132.276	265362.837
27	427116.197	265372.202
28	427208.886	265392.864
29	427241.235	265382.421
30	427277.798	265398.752
31	427264.257	265442.752
32	427253.498	265412.237
33	427242.843	265418.040
34	427234.287	265424.731
35	427231.595	265426.638
36	427236.633	265430.723
37	427235.153	265435.942
38	427248.055	265425.983
39	427262.595	265414.205
40	427268.472	265408.621
41	427277.989	265404.721
42	427288.533	265399.506
43	427110.137	265382.941
44	427127.030	265375.367
45	427131.943	265368.027
46	427142.282	265361.139
47	427142.843	265377.637
48	427171.988	265358.244
49	427194.482	265355.405
50	427180.182	265304.256
51	427166.527	265373.206
52	427171.473	265304.886
53	427176.586	265304.634
S=1531mp		

LEGENDA

- perimetru de lucru
- perimetru de expropriere
- drumuri
- ape
- limite proprietate
- culoare de expropriere
- punct de referinta
- stalpi
- vegetatie
- ape vii
- cladiri
- suprafata apa
- copac
- stalp rutier
- cablu aeriana
- perimetru din hartia topografica

1:1000

Documentatie tehnica scoatere definitiva din fondul forestier pentru investitia: "Asigurarea scurgerilor de alminteri cu apa si canalizare, precum si a accesului nemotorizat in zona statiunii turistice de interes local Sacu".

ADRESA: UAT Resita, intravilan

PLANSA

Executant: BANNA Lucian		Semnatura	CULOAR EXPROPRIERE ANEXA 1 LA HCL
		04.2023	
Topograf: PFA ALBAU Mihai		Semnatura si ampila	
		04.2023	Beneficiar: Primaria Mun. RESITA
Scara 1:1000			Data: 03.05.2023

Sistem de proiectie in plan stereografic 1970
Sistem de proiectie cote stereografic 1970

PREȘEDINTE DE ȘEDINȚĂ
Iadu Dan PREDESCU

CONTRASEMNEAZĂ
SECRETAR GENERAL,
Lucian Cornel DUCUȚ

ROMANIA
JUDEȚUL CARAȘ-SEVERIN
CONSILIUL LOCAL

LISTA IMOBILELOR AFECTATE DE REALIZAREA OBIECTIVULUI CUPRINSE IN CORIDORUL DE EXPROPIERE

"Asigurarea serviciilor de alimentare cu apă şi canalizare, precum şi a accesului nemotorizat în zona staţiunii turistice de interes local Secu"

ANEXA 2 LA HCL NR. 468/2023

Nr Crt	Nr Top	Nr cad	Nr Carte Funciara	UP	UA	Suprafata	*Suprafata din culoarul de expropiere*	Proprietar	Observatii
1				6	30C	68200	***738***	STATUL ROMAN - DOMENIU PUBLIC, ADMINISTRARE RA ROMSILVA	
2				6	30A	6000	***165***	STATUL ROMAN - DOMENIU PUBLIC, ADMINISTRARE RA ROMSILVA	
3				6	30VV	6900	***663***	STATUL ROMAN - DOMENIU PUBLIC, ADMINISTRARE RA ROMSILVA	
4				6	29A	30300	***2313***	STATUL ROMAN - DOMENIU PUBLIC, ADMINISTRARE RA ROMSILVA	
5				6	29RR2	9400	***310***	STATUL ROMAN - DOMENIU PUBLIC, ADMINISTRARE RA ROMSILVA	
6				6	29B	13600	***770***	STATUL ROMAN - DOMENIU PUBLIC, ADMINISTRARE RA ROMSILVA	
7				6	29RR1	8400	***236***	STATUL ROMAN - DOMENIU PUBLIC, ADMINISTRARE RA ROMSILVA	
8				6	29C	34200	***2293***	STATUL ROMAN - DOMENIU PUBLIC, ADMINISTRARE RA ROMSILVA	
9				6	28A	74900	***2582***	STATUL ROMAN - DOMENIU PUBLIC, ADMINISTRARE RA ROMSILVA	
10				6	27A	40200	***1937***	STATUL ROMAN - DOMENIU PUBLIC, ADMINISTRARE RA ROMSILVA	
11				6	26A	30900	***2064***	STATUL ROMAN - DOMENIU PUBLIC, ADMINISTRARE RA ROMSILVA	
12				6	26B	29700	***199***	STATUL ROMAN - DOMENIU PUBLIC, ADMINISTRARE RA ROMSILVA	
13				6	26RR	8300	***506***	STATUL ROMAN - DOMENIU PUBLIC, ADMINISTRARE RA ROMSILVA	
14				6	9A	74300	***667***	STATUL ROMAN - DOMENIU PUBLIC, ADMINISTRARE RA ROMSILVA	
15				6	9RR	16600	***1143***	STATUL ROMAN - DOMENIU PUBLIC, ADMINISTRARE RA ROMSILVA	
16				6	8B	22100	***1315***	STATUL ROMAN - DOMENIU PUBLIC, ADMINISTRARE RA ROMSILVA	
17				6	8A	191500	***984***	STATUL ROMAN - DOMENIU PUBLIC, ADMINISTRARE RA ROMSILVA	
18				6	7B	169800	***8280***	STATUL ROMAN - DOMENIU PUBLIC, ADMINISTRARE RA ROMSILVA	
19				6	7A	37100	***6460***	STATUL ROMAN - DOMENIU PUBLIC, ADMINISTRARE RA ROMSILVA	
20				6	6A	85700	***1583***	STATUL ROMAN - DOMENIU PUBLIC, ADMINISTRARE RA ROMSILVA	
21				6	6B	4300	***883***	STATUL ROMAN - DOMENIU PUBLIC, ADMINISTRARE RA ROMSILVA	
22				6	6C	4400	***301***	STATUL ROMAN - DOMENIU PUBLIC, ADMINISTRARE RA ROMSILVA	
23				6	5	164800	***242***	STATUL ROMAN - DOMENIU PUBLIC, ADMINISTRARE RA ROMSILVA	
24				6	4A	176400	***535***	STATUL ROMAN - DOMENIU PUBLIC, ADMINISTRARE RA ROMSILVA	
25				6	3A	155700	***2005***	STATUL ROMAN - DOMENIU PUBLIC, ADMINISTRARE RA ROMSILVA	
26				6	3C	12200	***601***	STATUL ROMAN - DOMENIU PUBLIC, ADMINISTRARE RA ROMSILVA	
27				6	2B	172000	***3035***	STATUL ROMAN - DOMENIU PUBLIC, ADMINISTRARE RA ROMSILVA	
28				6	2A	21700	***1943***	STATUL ROMAN - DOMENIU PUBLIC, ADMINISTRARE RA ROMSILVA	
29				6	1B	148300	***2753***	STATUL ROMAN - DOMENIU PUBLIC, ADMINISTRARE RA ROMSILVA	
30				6	1A	29200	***4168***	STATUL ROMAN - DOMENIU PUBLIC, ADMINISTRARE RA ROMSILVA	
31				6	8C	9300	***478***	STATUL ROMAN - DOMENIU PUBLIC, ADMINISTRARE RA ROMSILVA	
32				6	8RR	13800	***2583***	STATUL ROMAN - DOMENIU PUBLIC, ADMINISTRARE RA ROMSILVA	
33				5	43A	62100	***1553***	STATUL ROMAN - DOMENIU PUBLIC, ADMINISTRARE RA ROMSILVA	
34				5	1A	162600	***5357***	STATUL ROMAN - DOMENIU PUBLIC, ADMINISTRARE RA ROMSILVA	
35				4	33A	16200	***1954***	STATUL ROMAN - DOMENIU PUBLIC, ADMINISTRARE RA ROMSILVA	
36				4	33B	12600	***343***	STATUL ROMAN - DOMENIU PUBLIC, ADMINISTRARE RA ROMSILVA	
37				4	33C	21800	***283***	STATUL ROMAN - DOMENIU PUBLIC, ADMINISTRARE RA ROMSILVA	
38				4	30A	20400	***1006***	STATUL ROMAN - DOMENIU PUBLIC, ADMINISTRARE RA ROMSILVA	
39				4	30C	28500	***943***	STATUL ROMAN - DOMENIU PUBLIC, ADMINISTRARE RA ROMSILVA	
40				4	31A	189600	***54***	STATUL ROMAN - DOMENIU PUBLIC, ADMINISTRARE RA ROMSILVA	
41				4	30B	164300	***246***	STATUL ROMAN - DOMENIU PUBLIC, ADMINISTRARE RA ROMSILVA	
42				4	30D	41200	***497***	STATUL ROMAN - DOMENIU PUBLIC, ADMINISTRARE RA ROMSILVA	
43				4	30RR	1500	***173***	STATUL ROMAN - DOMENIU PUBLIC, ADMINISTRARE RA ROMSILVA	
44				4	30F	33100	***1337***	STATUL ROMAN - DOMENIU PUBLIC, ADMINISTRARE RA ROMSILVA	
45		40773	40773	-	-	4927	***199***	STATUL ROMAN (TEREN) SI VASILESCU NICOLETA ADRIANA ASUPRA CONSTRUCTII	CONSTRUCTIILE NU FAC OBIECTUL EXPROPIERII
46		44322	44322	-	-	2239	***217***	SC CONTA SR	
47	588/2/a/1/a/1/.../a/1/1		3968 RM	-	-	44598738	***91354*** ***16025***	STATUL ROMAN	DJ 582B aflat in proprietatea Consiliului Judetean C-S, jud. Caras-Severin, in administrare Mun. Resita

PRESEDINTE DE ŞEDINŢĂ,
RADU DAN PREDESCU

CONTRASEMNEAZĂ
SECRETAR GENERAL
LUCIAN CORNEL BUBUR

Intocmit
M

LISTA IMOBILELOR PROPRIETATE PUBLICA AFECTATE DE REALIZAREA OBIECTIVULUI, CUPRINSE IN CORIDORUL DE EXPROPIERE
"Asigurarea serviciilor de alimentare cu apă şi canalizare, precum şi a accesului nemotorizat în zona staţiunii turistice de interes local Secu"

ANEXA 3 LA HCL NR. 468/2023

Nr Crt	Nr Top	Nr cad	Nr Carte Funciara	UP	UA	Suprafata	*Suprafata din culoarul de expropiere*	Proprietar	Observatii
1				6	30C	68200	*738*	STATUL ROMAN - DOMENIU PUBLIC, ADMINISTRARE RA ROMSILVA	
2				6	30A	6000	*165*	STATUL ROMAN - DOMENIU PUBLIC, ADMINISTRARE RA ROMSILVA	
3				6	30VV	6900	*663*	STATUL ROMAN - DOMENIU PUBLIC, ADMINISTRARE RA ROMSILVA	
4				6	29A	30300	*2313*	STATUL ROMAN - DOMENIU PUBLIC, ADMINISTRARE RA ROMSILVA	
5				6	29RR2	9400	*310*	STATUL ROMAN - DOMENIU PUBLIC, ADMINISTRARE RA ROMSILVA	
6				6	29B	13600	*770*	STATUL ROMAN - DOMENIU PUBLIC, ADMINISTRARE RA ROMSILVA	
7				6	29RR1	8400	*236*	STATUL ROMAN - DOMENIU PUBLIC, ADMINISTRARE RA ROMSILVA	
8				6	29C	34200	*2293*	STATUL ROMAN - DOMENIU PUBLIC, ADMINISTRARE RA ROMSILVA	
9				6	28A	74900	*2582*	STATUL ROMAN - DOMENIU PUBLIC, ADMINISTRARE RA ROMSILVA	
10				6	27A	40200	*1937*	STATUL ROMAN - DOMENIU PUBLIC, ADMINISTRARE RA ROMSILVA	
11				6	26A	30900	*2064*	STATUL ROMAN - DOMENIU PUBLIC, ADMINISTRARE RA ROMSILVA	
12				6	26B	29700	*199*	STATUL ROMAN - DOMENIU PUBLIC, ADMINISTRARE RA ROMSILVA	
13				6	26RR	8300	*506*	STATUL ROMAN - DOMENIU PUBLIC, ADMINISTRARE RA ROMSILVA	
14				6	9A	74300	*667*	STATUL ROMAN - DOMENIU PUBLIC, ADMINISTRARE RA ROMSILVA	
15				6	9RR	16600	*1143*	STATUL ROMAN - DOMENIU PUBLIC, ADMINISTRARE RA ROMSILVA	
16				6	8B	22100	*1315*	STATUL ROMAN - DOMENIU PUBLIC, ADMINISTRARE RA ROMSILVA	
17				6	8A	191500	*984*	STATUL ROMAN - DOMENIU PUBLIC, ADMINISTRARE RA ROMSILVA	
18				6	7B	169800	*8280*	STATUL ROMAN - DOMENIU PUBLIC, ADMINISTRARE RA ROMSILVA	
19				6	7A	37100	*6460*	STATUL ROMAN - DOMENIU PUBLIC, ADMINISTRARE RA ROMSILVA	
20				6	6A	85700	*1583*	STATUL ROMAN - DOMENIU PUBLIC, ADMINISTRARE RA ROMSILVA	
21				6	6B	4300	*883*	STATUL ROMAN - DOMENIU PUBLIC, ADMINISTRARE RA ROMSILVA	
22				6	6C	4400	*301*	STATUL ROMAN - DOMENIU PUBLIC, ADMINISTRARE RA ROMSILVA	
23				6	5	164800	*242*	STATUL ROMAN - DOMENIU PUBLIC, ADMINISTRARE RA ROMSILVA	
24				6	4A	176400	*535*	STATUL ROMAN - DOMENIU PUBLIC, ADMINISTRARE RA ROMSILVA	
25				6	3A	155700	*2005*	STATUL ROMAN - DOMENIU PUBLIC, ADMINISTRARE RA ROMSILVA	
26				6	3C	12200	*601*	STATUL ROMAN - DOMENIU PUBLIC, ADMINISTRARE RA ROMSILVA	
27				6	2B	172000	*3035*	STATUL ROMAN - DOMENIU PUBLIC, ADMINISTRARE RA ROMSILVA	
28				6	2A	21700	*1943*	STATUL ROMAN - DOMENIU PUBLIC, ADMINISTRARE RA ROMSILVA	
29				6	1B	148300	*2753*	STATUL ROMAN - DOMENIU PUBLIC, ADMINISTRARE RA ROMSILVA	
30				6	1A	29200	*4168*	STATUL ROMAN - DOMENIU PUBLIC, ADMINISTRARE RA ROMSILVA	
31				6	8C	9300	*478*	STATUL ROMAN - DOMENIU PUBLIC, ADMINISTRARE RA ROMSILVA	
32				6	8RR	13800	*2583*	STATUL ROMAN - DOMENIU PUBLIC, ADMINISTRARE RA ROMSILVA	
33				5	43A	62100	*1553*	STATUL ROMAN - DOMENIU PUBLIC, ADMINISTRARE RA ROMSILVA	
34				5	1A	162600	*5357*	STATUL ROMAN - DOMENIU PUBLIC, ADMINISTRARE RA ROMSILVA	
35				4	33A	16200	*1954*	STATUL ROMAN - DOMENIU PUBLIC, ADMINISTRARE RA ROMSILVA	
36				4	33B	12600	*343*	STATUL ROMAN - DOMENIU PUBLIC, ADMINISTRARE RA ROMSILVA	
37				4	33C	21800	*283*	STATUL ROMAN - DOMENIU PUBLIC, ADMINISTRARE RA ROMSILVA	
38				4	30A	20400	*1006*	STATUL ROMAN - DOMENIU PUBLIC, ADMINISTRARE RA ROMSILVA	
39				4	30C	28500	*943*	STATUL ROMAN - DOMENIU PUBLIC, ADMINISTRARE RA ROMSILVA	
40				4	31A	189600	*54*	STATUL ROMAN - DOMENIU PUBLIC, ADMINISTRARE RA ROMSILVA	
41				4	30B	164300	*246*	STATUL ROMAN - DOMENIU PUBLIC, ADMINISTRARE RA ROMSILVA	
42				4	30D	41200	*497*	STATUL ROMAN - DOMENIU PUBLIC, ADMINISTRARE RA ROMSILVA	
43				4	30RR	1500	*173*	STATUL ROMAN - DOMENIU PUBLIC, ADMINISTRARE RA ROMSILVA	
44				4	30F	33100	*1337*	STATUL ROMAN - DOMENIU PUBLIC, ADMINISTRARE RA ROMSILVA	
45	588/2/a/1/a/1/.../a/1/1		3968 RM	-	-	44598738	*91354* *159835*	STATUL ROMAN	DJ 582B aflat in proprietatea Consiliului Judetean C-S, administrare Mun. Resita

PREŞEDINTE DE ŞEDINŢĂ, RADU DAN PREŞESCU

CONTRASEMNEAZĂ SECRETAR GENERAL LUCIAN CORNEL BUCUR

Intocmit

ROMÂNIA Jud. Caraş-Severin Consiliul Local NR. 5 Municipiul Reşiţa

ANEXA NR. 4 la H.C.L NR. 468/28.09.202

Direcția pentru Administrarea Domeniu
și Privat al Municipiului Reșița
Str. Petru Maior, nr. 2, tel. fax: 0255-
Email: patrimoniu@primariaresit

INTRARE NR. 47847
Ziua 06 Luna 07 An 2023

Catre:

SC PRIMARIA RESITA
DIRECTIA DE ADMINISTRARE A DOMENIULUI PUBLIC

La solicitarea dumneavoastra 47624/05.07.2023 am evalualuat terenul situat in municipiul Resita statiunea SECU din CF 44322-217 mp.. In ipotezele prezentate , valoarea de piata a terenului, in opinia evaluatorului , este :

Din CF 44322 217 mp. 1629 EUR respectiv 8059 Lei

Argumentele care au stat la baza elaborarii acestei opinii precum si considerentele privind valoarea sunt :

- Valoarea a fost estimata tinand seama exclusiv de ipotezele si aprecierile exprimate in prezentul raport;
- Valoarea se refera la vanzarea bunurilor imobiliare .
- Pretul final de tranzactionare se va putea situa si deasupra sau sub valoarea opinata fiind influentat de conditiile concrete ale negocierii si de intensitatea cererii;
- Valoarea este o predictie.
- Valoarea este subiectiva.
- Valoarea este exprimata in EUR si lei (RON).

In conformitate cu dinamica datelor privind piata imobilelor de tip teren, data de sursele de informare la care a avut acces evaluatorul , apreciem ca valoarea determinata mai sus este corect determinata pe baza datelor respective si este valabila pentru un termen de 6 luni de la data intocmirii prezentului raport de evaluare.

DATA 05.07.2023

EVALUATOR : Ing.Potocean Dorel Vasile
EBM, EPI, EI, EIF

ASOCIAȚIA NAȚIONALĂ A EVALUATORILOR AUTORIZAȚI ROMÂNIA
Evaluator autorizat
POTOCEAN DOREL VASILE
Legitimația Nr. 15514
Valabil 2023
Specializarea: EI, EPI, EBM, EIF
ANEVAR

şi Privat al Municipiului Reşiţa
u Maior, nr. 2, tel. fax: 0255-21248
patrimoniu@primariaresita.ro
NR. 47847
06 luna 07 anul 202

RAPORT DE EVALUARE

VALOAREA DE PIATA

Proprietate imobiliara de tip: ***Teren intravilan***

Adresa: *Loc. SECU, Statiunea SECU CF 44322*

Suprafata teren (mp): *217 din 2239*

Luna si anul elaborarii:	***05.07.2023***
Client:	**PRIMARIA RESITA**
Destinatarul lucrarii:	**PRIMARIA RESITA**
Numar solicitare:	**47624/05.07.2023**

Elaborator:

Ing. Potocean Dorel

ASOCIAŢIA NAŢIONALĂ A EVALUATORILOR ALFORDIANI DIN ROMÂNIA
Evaluator autorizat
POTOCEAN DOREL VASILE
Legitimaţia Nr. 15514
Valabil 2023
Specializarea: EI, EPI, EBM, EIF
ANEVAR

ANEVAR

15514 EI,EPI,EBM,EIF

Telefon: 0255212459; mobil: 0730104509; email: dorupoto@yahoo.com

CUPRINS

1 Generalitati
1.1 Data evaluarii
1.2 Client
1.3 Destinatarul lucrarii

2 Rezumatul evaluarii

3 Cadru de reglementare, baza si instructiunile evaluarii

4 Ipotezele si conditiile limitative , generale si specifice

5 Etapa I
Verificarea documentatiilor

6 Etapa II
Inspectia la fata locului

7 Etapa III
Evaluarea propriu zisa

8 Declaratia de conformitate

Anexe:

Anexa 1 - Fisa de inregistrare a caracteristicilor si informatiilor necesare pentru evaluare
Anexa 2a - Caracteristici tehnice ale comparabilelor
Anexa 2b - Metoda comparatiei directe - tehnica cantitativa
Anexa 3 - Fotografii

1 Generalitati:

1.1 Data evaluarii:

Data evaluarii este 05.07.2023 respectiv data la care s-a finalizat inspectia la fata locului si reprezinta data la care sunt valabile concluziile lucrarii.

Cursul valuatar utilizat :

1 EUR = 4,9473 LEI
1 USD = 4,5415 LEI

1.2 Client:

Lucrarea de evaluare se elaboreaza la cererea: PRIMARIA RESITA

in calitate de client:

PRIMARIA RESITA

1.3 Destinatarul lucrarii:

Destinatarul prezentei lucrari, este: PRIMARIA RESITA

2. Rezumatul evaluarii:

Nr crt	Scopul evaluarii		Obiectul evaluarii		Valori rezultate			
	vanzare cumparare		Denumire si identificare pe scurt a bunurilor evaluate	Proprietar	Valoarea de piata			
					EUR	LEI		
A. Rezumatul evaluarii actuale, la data de:					05.07.2023			
			Teren intravilan Suprafata teren (mp): 217 din 2239 Adresa: Loc. SECU, Statiunea SECU CF 44322	S.C.CONTA SRL	**1.629**	**8.059**		
B. Istoria evaluarii acelorasi bunuri								
1	Evaluare la data de:			intocmita de	nu se cunoaste			
1,1				nu se cunoaste				

3. Cadrul de reglementare, baza si instructiunile evaluarii:

Cadrul de reglementare : Prezenta lucrare a fost intocmita cu respectarea prevederilor Standardelor Internationale de Evaluare.
Scopul lucrarii : Stabilirea valorii de piata a terenului in vederea vanzari acestuia.
Baza de evaluare : **Valoarea de piata, care reprezintă suma pentru care un activ sau o datorie ar putea fi schimbat(ă), la data evaluării, între un cumpărător hotarat şi un vânzător hotărât, într-o tranzacţie nepartinitoare, după un marketing adecvat, în care părţile au acţionat fiecare in cunoştinţă de cauză, prudent şi fără constrângere**, determinata in cadrul raportului prin utilizarea urmatoarelor metode:
metoda comparatiilor directe

4. Ipotezele si conditiile limitative, generale si specifice:

Raportul de evaluare este intocmit la cererea clientului, ca urmare a solicitarii acestuia.
Raportul este valabil numai in ansamblul sau si nu pe parti, este confidential, nu poate fi utilizat (in intregul sau, partial, sau proportii rezultate din el, sau alte aspecte reiesite din raport) de catre client in alte scopuri si nu poate fi dat publicitatii.
Evaluarea s-a efectuat pe datele si informatiile provenite din actele si documentatiile puse la dispozitie de catre client, considerate a fi autentice, precum si pe cele rezultate din inspectia la fata locului.
In baza actelor, datelor si documentatiilor puse la dispozitie de catre client proprietatea imobiliara a fost considerata in procesul evaluarii ca fiind lipsita de sarcini.

Se presupune ca proprietatea este este conforma cu toate reglemnetarile si restrictiile urbanistice.
Se presupune ca se pot obtine sau reinnoi toate autorizatiile, certificatele de functionare sau alte aprobari necesare pentru orice utilizare potentiala pe care pe care se bazeaza unele dintre metodele de evaluare aplicate in cadrul raportului.
Se presupune ca nu exista aspecte ascunse sau nevizibile ale proprietatii, subsolului terenului, care ar avea ca efect o valoare diferita de cea evaluata pe baza aspectelor constatate de catre evaluator, prin parcurgerea etapelor I si II ale procedurii de lucru pentru evaluare.

Se presupune ca utilizarea terenului corespunde cu granitele descrise si nu exista nici o servitute.
In cadrul evaluarii nu s-au efectuat studii geotehnice ale terenului, considerand actele, datele si documentatiile puse la dispozitie de catre beneficiar ca surse de incredere.

ASOCIAȚIA EVALUATORILOR AUTORIZAȚI DIN ROMÂNIA
Evaluator autorizat
DOREI VASILE
Legitimația Nr. 15514
Valabil 2023
Specializarea: EI, EPI, EBM, EF
ANEVAR

5. Etapa I: Verificarea documentatiei privind bunurile de evaluat

Conform documentatiilor prezentate bunul care reprezinta obiectul prezentei lucrari este:

Bunul propus:	**Teren intravilan**
Suprafata terenului mp.:	**217 din 2239**
Adresa:	**Loc. SECU, Statiunea SECU CF 44322**
Document de proprietate:	**CF 44322 CAD 44322**
Proprietar actual:	**S.C.CONTA SRL**

Au fost puse la dispozitie de catre client si luate in consideratie la elaborarea prezentului raport, urmatoarele documente, la care se instrumenteaza produsul solicitat:

Document de proprietate:	CF 44322 CAD 44322	
Documentatie cadastrala:	Nr. Cad.	CF 44322 CAD 44322
Releveul bunului imobil (planuri sau desene):	DA	Releveu cadastral
Alte documente:	Extras de Carte Funciara	

Evaluarea se efecteaza in ipoteza „ liber de sarcini „.

In urma verificarii documentelor de mai sus se considera ca se poate trece la etapa urmatoare a evaluarii avand in vedere si rezultatul verificarii aspectelor juridice.

6. Etapa II: Inspectia la fata locului



Inspectia la fata locului

Vizualizarea elementelor fizice ale proprietatii a fost efectuata de evaluator impreuna cu clientul. Rezultatele inspectiei la fata locului sunt cuprinse in Anexa 1 "Fisa de inregistrare a caracteristicilor si informatii necesare pentru evaluarea proprietatilor imobiliare de tip teren intravilan" . Cu aceasta ocazie s-a constatat concordanta dintre actele si documentele puse la dispozitie de catre client cu situatia de pe teren, precum si urmatoarele aspecte:

Locatia:

- terenul este amplasat la limita DJ 582 in loc.SECU, statiunea SECU, in cadrul municipiului Resita. Accesul se face pe o sosea
- terenul face parte din CF 44322 si este este limitat de DJ 582 si alte terenuri in panta din zona.

Probleme de mediu:

- nu este cazul

Utilizarea actuala si potentiala:

Padure

Date de piata si surse de informare:

Conform Anexei 2a.

In urma vizualizarii proprietatii si analiza actelor si documentelor se considera ca se poate trece la etapa a III si anume evaluarea propriu-zisa.

7. Etapa III:-Evaluarea propriu zisa.

Datele din documentele puse la dispozitie de client, cuantificate in calcul, valorile de piata de comparatie si sursele de informare pe baza carora s-a efectuat analiza pietei, sint prezentate in Anexele 2a si 2b. In Anexa 2b este prezentat modul de determinare al valorii de piata prin metoda comparatiilor directe (Vupct).

ASOCIAȚIA NAȚIONALĂ A EVALUATORILOR AUTORIZAȚI DIN ROMÂNIA
Evaluator autorizat
POTOCEAN
DOREL VASILE
Legitimația Nr. 15514
Valabil 2023
Specializarea: EI, EPI, EBM, EIF
ANEVAR

RECONCILIEREA REZULTATELOR OBTINUTE:

Vupct=	7,51	EUR/mp

unde Vupt=valoarea unitara a terenului obtinuta prin metoda comparatiei directe

Avand in vedere ca metoda comparatiei este cea care utilizeaza ca date de baza valori unitare de tranzactionare, evaluatorul estimeaza ca valoarea obtinuta prin metoda comparatiilor directe este adecvata scopului evaluarii.

Valoarea de piata a terenului este:	7,51	EUR/mp	sau	37,14	LEI/mp
Suprafata terenului :	217	mp			
Val.de piata a terenului Vpt=		8.059	LEI		
		1.629	EUR		

ASOCIATIA NATIONALA A EVALUATORILOR AUTORIZATI DIN ROMANIA
Evaluator autorizat
POTOCEAN DOREL VASILE
Legitimatia Nr. 15514
Valabil 2023
Specializarea: EI, EPI, EBM, EIF
ANEVAR

8. Declaratia de conformitate:

Proprietatea ce face obiectul prezentului raport de evaluare, a fost inspectata de subsemnatul Ing. Potocean Dorel *in calitate de elaborator, membru ANEVAR nr.* 15514 inginer

Ca elaborator declar ca evaluarea pe care o semnez a fost realizata in concordanta cu reglementarile Standardelor Internationale de Evaluare, cu elementele constituite in baza de calcul, cu informatiile de piata stipulate mai sus, in ipotezele si cu limitative cuprinse in prezentul raport. Declar ca nu am nici o relatie particulara cu clientul si ca nu am nici un interes actual sau viitor fata de proprietatea evaluata. Rezultatele prezentului raport de evaluare nu se bazeaza pe solicitarea obtinerii unei anumite valori, solicitare venita din partea clientului sau a altor persoane care au interese legate de client, iar remunerarea evaluarii nu se face in functie de satisfacerea unei asemenea solicitari. In aceste conditii, subsemnatul, in calitate de elaborator, imi asum responsabilitatea pentru datele si concluziile prezentate in prezentul raport de evaluare.

ASOCIATIA NATIONALA A EVALUATORILOR AUTORIZATI DIN ROMANIA
Evaluator autorizat
POTOCEAN DOREL VASILE
Legitimatia Nr. 15514
Valabil 2023
Specializarea: EI, EPI, EBM, EIF
ANEVAR

Anexa 1 – Fişa de înregistrare a caracteristicilor şi informaţii necesare pentru evaluarea proprietăţior imobiliare, de tip: teren intravilan

- Tabel 1 - Caracteristici şi informaţii privind terenul intravilan de evaluat, necesare pentru identificarea, caracterizarea generală a acestuia şi pentru aplicarea metodei comparaţiei.

Proprietar: *S.C.CONTA SRL*

Amplasamentul proprietăţii/Adresa: Loc. SECU, Statiunea SECU CF 44322

Numărul cadastral şi al parcelei: Loc. SECU, Statiunea SECU CF 44322

Suprafaţa terenului (propr. integrală, sau cotă indiviză): 217 din 2239 [mp]

Nr. crt.	Caracteristici şi informaţii necesare privind terenul de evaluat	u.m.	Valori şi caracteristici înscrise în actele şi documentele prezentate	Valori şi caracteristici verificate la inspecţia la fata locului	Observaţii privind corespondenţa între înscrisuri şi datele verificate la faţa locului
1.	**Amplasamentul terenului de evaluat** (*pentru determinarea **Vuit***):				
	- categoria localităţii (municipiu, oraş, comună, sat, număr de		Municipiul Resita	Municipiul Resita	Loc. SECU, Statiunea SECU
	- zona de amplasare în cadrul localităţii		Periferica	Periferica	Zona D
2.	**Poziţionarea infrastructurii tehnico-edilitare faţă de terenul de evaluat:**				
	- distanţa la reţelele de apă (pentru	m.		>500	
	- distanţa la reţelele de canal	m.		>500	
	- distanţa la reţeaua de gaze	m.		>500	
	- distanţa la reţeaua de electricitate	m.		adiacenta	
	- distanţa la reţeaua de termoficare (*pentru **T***)	m.		>500	
3.	**Calitatea drumurilor de acces către terenul de evaluat** (*pentru determinarea lui **D***):				
				pavat cu asfalt,beton sau pavele	
4.	**Dimensiunile şi forma terenului de evaluat** (*pentru determinarea lui **B***):				
	- geometrie (formă regulată –			neregulata	
	- lungime	m.			
	- lăţime	m.			
	- raport între deschiderea la stradă şi adâncime				
	- condiţii potenţiale de organizare			favorabile (1/4...1/5)	
5.	**Prevederile planului urbanistic general (PUG) referitoare la utilizarea potenţială sau**				
	- construibil		X		
	- construibil condiţionat şi cu				
6.	**Aspectul urbanistic şi estetic al imobilelor vecine şi calitatea locuitorilor din zonă** (*pentru*				
	- dezolant				
	- civilizat			X	
	- deosebit de favorabil				

ASOCIAŢIA NAŢIONALĂ A EVALUATORILOR AUTORIZAŢI DIN ROMÂNIA
Evaluator autorizat
POTOCEAN DOREL VASILE
Legitimaţia Nr. 15514
Valabil 2023
Specializarea: EI, EPI, EBM, AF
ANEVAR

7.	**Gradul de poluare a zonei cu factori** , se apreciază gravitatea fenomenului (*pentru determinarea lui **P***):				
	- sonori (industriali, de circulaţie aeriană, feroviară, rutieră ş. a.)				
	- gazoşi				
	- lichizi				
	- solizi				
	- mirosuri şi infestări (abatoare, gropi de gunoi ş. a.)				
8.	**Accesul terenului la retelele de transport** (*pentru determinarea lui **A***):				
	- rutier (adiacent)			X	
	- feroviar (până la 2 km faţă de staţie)				
	- fluvial (până la 5 km faţă de port)				
	-maritim (până la 10 km faţă de port)				
	-aerian (până la 10 km faţă de aeroport)				
9.	**Ponderea suprafeţei construibile a terenului - POT**	%		Construibil peste 60%	
10.	**Caracteristicile geotehnice ale terenului** (*pentru determinarea lui **F***):				
	- construibil normal		X		
	- construibil, fiind necesare lucrari speciale pentru fundare (tălpi continue din beton armat, radier general ş. a.)				
11.	**Gradul seismic al zonei -grade Mercalli**		7,5		
12.	**Regimul de înălţime construibil, conform PUG** (pentru determinarea	nr. etaje	P+1.....3 etaje		
13.	**Perspectiva socială sau urbanistică a zonei** (*pentru determinarea lui **Cr***):				
	- fără probleme deosebite sociale sau urbanistice				
	- localităţi cu mono-industrie mare			X	
	- localităţi cu şomaj ridicat			X	
	- localităţi cu poluare deosebită a				
14.	**Utilizarea potenţială sau existentă a construcţiilor de pe teren, prevăzută în PUG** (*pentru determinarea lui **U**, în corelare cu poziţia **1** de mai sus*):				
	- locuinţe;			X	
	- comerţ, birouri;				
	- prestări servicii;				
	- spaţii industriale, depozite.				
15.	**Alte caracteristici sau informaţii despre terenul de evaluat, care ar putea avea relevanţă în procesul de evaluare**				
	Aflat în sud-vestul României, Judeţul Caraş-Severin are o suprafaţa de 8.520 km2, care reprezintă 3,6% din suprafaţa totală a ţării. Judeţul se învecineaza cu Judeţul Timiş, Judeţul Hunedoara, Judeţul Gorj, Judeţul Mehedinţi iar în sud vest se învecinează cu Serbia. Organizarea administrativă a judeţului se compune din: 8 oraşe, 69 comune şi 287 sate. Municipiul Reşiţa, reşedinţa judeţului Caraş-Severin, este amplasat în sud-vestul României, în partea de nord-vest a judeţului, pe cursul mijlociu al râului Bârzava, într-o zonă geografică de un pitoresc deosebit şi cu obiective turistice atrăgătoare. Reşiţa este cel mai vechi centru siderurgic al României şi una din cele mai importante cetăţi industriale din sud-estul Europei. Oraşul are formă simplă fiind aşezat în mare parte pe dealuri şi văile acestora, urmărind traseul străbătut de râul Bârzava, care provine dinspre Văliug, din estul oraşului din Munţii Semenic. Astfel că drumul principal urmăreşte şi el traseul format râul Bârzava				

Evaluator autorizat
Legitimația Nr. 15514
Valabil 2023
Specializarea: EI, EPI, EBM, SE
ANEVAR

Anexa 2 a - Caracteristici tehnice si de piata ale comparabilelor

Nr crt	Informaţii necesare privind terenurile similare cu terenul de evaluat (tabel1)	Terenurile similare cu terenul de evaluat		
		Teren **1**	Teren **2**	Teren **3**
A.	**Informaţii necesare pentru aplicarea metodei comparaţiei relative** (*pentru determinarea coeficientului **s** şi a valorilor **Vuct1...n** şi **Vuct**)*:			
1.	Drepturi de proprietate asupra terenului (drept de proprietate integral	DPI	DPI	DPI
2.	Denumirea localităţii, categoria localităţii (municipiu, oraş, comună,	SECU	SECU	SECU
3.	Zona din localitate în care este amplasat terenul	Stana	Turist- Via Transilvanica	SURA, aproape de drumul principal
4.	Suprafaţa terenului [mp].	3196	2447	5775
5.	Forma şi geometria terenului (formă regulată – dreptunghi, altă formă;	regulata	regulata	regulata
6.	Echiparea terenului, după caz, cu infrastructuri tehnico-edilitare (apă, canal, gaz metan, electricitate, termoficare, telecomunicaţii)	curent electric	curent electric	curent electric, apa, gaz 500m
7.	Accesul şi distanţa de la teren, după caz, la reţelele de transport (rutier,	rutier adiacent	rutier adiacent	
8.	- Valoarea unitară de piaţă a terenului similar – [EUR/mp].	**7,82**	**20,00**	**4,00**
	oferte*)	**0,8**	**0,6**	**1**
	tranzactii			
	Val unitara de piata de tranzactie (EUR/mp)	**6,256**	**12,000**	**4,000**
	- Data înregistrării informaţiei, a valabilităţii ofertei şi sursa informării.	**Romimo.ro/iul.2023**	**Romimo.ro/iul.2023**	**HomeZZ.ro/ian.2023**

Nota *) In cazul in care informatiile sunt din oferte evaluatorul va stabili coeficientul de tranzactie care aplicat valorii unitare de piata va rezulta valoarea unitara de piata de tranzactie, Valorile de piata de comparatie nu includ TVA

Carte Funciară Nr. 44322 Comuna/Oraș/Municipiu

Anexa Nr. 1 La Partea I

Teren

Nr cadastral	Suprafaţa (mp)*	Observaţii / Referinţe
44322	2.239	Padure - Imobil aflat sub incidenta art. 3 alin. (1) din Legea nr. 17/2014

* Suprafaţa este determinată în planul de proiecţie Stereo 70

DETALII LINIARE IMOBIL

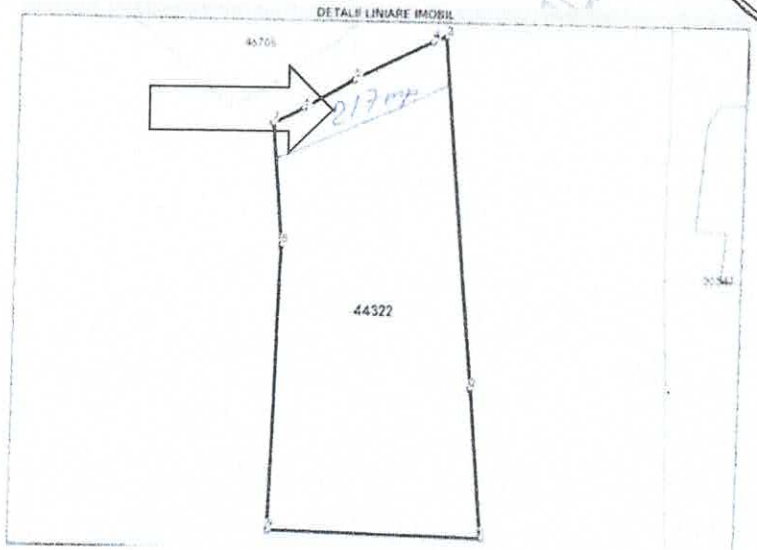

ASOCIAȚIA NAȚIONALĂ A EVALUATORILOR AUTORIZAȚI ROMÂNI
Evaluator autorizat
POTOCEAN DOREL VASILE
Legitimația Nr. 15514
Valabil 2023
Specializarea: EI, EPI, EBM, EIF
ANEVAR

Anexa 2 b - Metoda comparatiei directe - tehnica cantitativa					
Nr crt	Informaţii necesare privind terenurile similare cu terenul de evaluat (tabel1)	Terenul de evaluat	Terenurile similare cu terenul de evaluat		
			Teren 1	Teren 2	Teren 3
	- Valoarea unitară de piaţă a terenului similar. (oferte) –		**6**	**12**	**4**
1	- Data înregistrării informaţiei, a valabilităţii ofertei şi sursa informării.		Romimo.ro/iul.2023	Romimo.ro/iul.2023	HomeZZ.ro/ian.2023
	corectie procentuala		0%	0%	0%
	corectie bruta		0,00	0,00	0,00
	Pret corectat		**6,26**	**12,00**	**4,00**
2	Zona din localitate în care este amplasat terenul (vecinatati)	SECU	Stana	Turist- Via Transilvanica	SURA, aproape de drumul principal
	corectie procentuala		20%	-25%	20%
	corectie bruta		1,25	-3,00	0,80
	Pret corectat		**7,51**	**9,00**	**4,80**
3	Suprafaţa terenului [mp]	217 din 2239	3196	2447	5775
	corectie procentuala		0%	0%	0%
	corectie bruta		0,00	0,00	0,00
	Pret corectat		**7,51**	**9,00**	**4,80**
4	Forma şi geometria terenului (formă regulată – dreptunghi, altă formă; formă neregulată, denivelări etc)	neregulata	regulata	regulata	regulata
	corectie procentuala		0%	0%	0%
	corectie bruta		0,00	0,00	0,00
	Pret corectat		**7,51**	**9,00**	**4,80**
5	Echiparea terenului, după caz, cu infrastructuri tehnico-edilitare (apă, canal, gaz metan, electricitate, termoficare, telecomunicaţii)	electricitate	curent electric	curent electric	fara
	corectie procentuala		0%	0%	25%
	corectie bruta		0,00	0,00	1,20
	Pret corectat		**7,51**	**9,00**	**6,00**
6	Accesul şi distanţa de la teren, după caz, la reţelele de transport (rutier, feroviar, fluvial, maritim, aerian)	adiacent DJ 582	rutier adiacent	rutier adiacent	
	corectie procentuala		0%	-10%	20%
	corectie bruta		0,00	-0,90	1,20
	Pret corectat		**7,51**	**8,10**	**7,20**
	Valori unitare totale rezultate in urma aplicarii		**7,51**	**8,10**	**7,20**
	Total corectii brute absolute (EUR/mp)		**1,25**	**3,90**	**3,20**
	Valoarea unitara de piata de comparatie rezultata		**7,51**	**EUR/ mp**	

ASOCIAŢIA NAŢIONALĂ A EVALUATORILOR AUTORIZAŢI DIN ROMÂNIA
Evaluator autorizat
POTOCEAN DOREL VASILE
Legitimatia Nr. 15514
Valabil 2023
Specializarea: EI, EPI, EBM, EIF
ANEVAR

imo

3 Linie medie curent, front + lateral
4 Sursa alimentare apa, uzine de apa SECU

FA OFERTA

Vizualizări: 31

Raportează

vasile

Vezi toate anunturile

imo

Sura,4753 mp,4 euro mp.

ID 3029937

Terenuri | 4753 m²

Resita, Caraș-Severin / Central

Zona	**Central**	Suprafață teren	**4753 m²**
Tip teren	**Construibil**	Clasificare teren	**Intravilan**

Construcție pe teren

BENEFICII PENTRU CLIENTII ACESTEI OFERTE Terenul nu este chirie de la Primaria Resita,este dobandit prin Contract de Vanzare Cumparare in regim privat.
.. Agentia Imobiliara Activ Imob Resita va pune la dispozitie teren pentru INVESTITIE,CONSTRUCTIE,etc. in Resita zona La Sura, aproape de drumul principal.
Terenul figureaza Arabil cu Salas suprafata 4753 Mp,PLAN DREPT IN PROPORTIE DE 95%,panta usoara 5%, la cca 300 m. de rau,disponibil pentru vanzare la pretul de 19 000 euro, usor negociabil.
Cale de acces chiar si vehicule greie pana in incinta terenului.

Direcția pentru Administrarea Domeniului Public
și Privat al Municipiului Reșița
Str. Petru Maior, nr. 2, tel. fax: 0255-212483
Email: patrimoniu@primariaresita.ro
INTRARE NR. 47854
Ziua 06 Luna 07 Anul 2023

Catre:

SC PRIMARIA RESITA
DIRECTIA DE ADMINISTRARE A DOMENIULUI PUBLIC

La solicitarea dumneavoastra 47620/05.07.2023 am evalualuat terenul situat in municipiul Resita statiunea SECU din CF 40773-199 mp.. In ipotezele prezentate , valoarea de piata a terenului, in opinia evaluatorului , este :

Din CF 40773 199 mp. 1494 EUR respectiv 7391 Lei

Argumentele care au stat la baza elaborarii acestei opinii precum si considerentele privind valoarea sunt :

- Valoarea a fost estimata tinand seama exclusiv de ipotezele si aprecierile exprimate in prezentul raport;
- Valoarea se refera la vanzarea bunurilor imobiliare .
- Pretul final de tranzactionare se va putea situa si deasupra sau sub valoarea opinata fiind influentat de conditiile concrete ale negocierii si de intensitatea cererii;
- Valoarea este o predictie.
- Valoarea este subiectiva.
- Valoarea este exprimata in EUR si lei (RON).

In conformitate cu dinamica datelor privind piata imobilelor de tip teren, data de sursele de informare la care a avut acces evaluatorul , apreciem ca valoarea determinata mai sus este corect determinata pe baza datelor respective si este valabila pentru un termen de 6 luni de la data intocmirii prezentului raport de evaluare.

DATA 05.07.2023

EVALUATOR - Ing. Potocean Dorel Vasile
EBM, EPI, EI, EIF

ASOCIAȚIA NAȚIONALĂ A EVALUATORILOR AUTORIZAȚI DIN ROMÂNIA
Evaluator autorizat
POTOCEAN
DOREL VASILE
Legitimația Nr. 15514
Valabil 2023
Specializarea: EI, EPI, EBM, EIF
ANEVAR

Direcția pentru Administrarea Domeniului Public
și Privat al Municipiului Reșița
Str. Petru Maior, nr. 2, tel. fax: 0255-212483
Email: patrimoniu@primariaresita.ro
INTRARE NR. 47854
Ziua 06 Luna 07 Anul 2023

RAPORT DE EVALUARE

VALOAREA DE PIATA

Proprietate imobiliara de tip: ***Teren intravilan***

Adresa: *Loc. SECU, Statiunea SECU CF 40773*

Suprafata teren (mp): *199 din 4927*

Luna si anul elaborarii:	***05.07.2023***
Client:	**PRIMARIA RESITA**
Destinatarul lucrarii:	**PRIMARIA RESITA**
Numar solicitare:	**47620/05.07.2023**

Elaborator:

Ing. Potocean Dorel

ASOCIAȚIA NAȚIONALĂ A EVALUATORILOR AUTORIZAȚI DIN ROMÂNIA
Evaluator autorizat
POTOCEAN DOREL VASILE
Legitimația Nr. 15514
Valabil 2023
Specializarea: EI, EPI, EBM, EIF
ANEVAR

ANEVAR

15514 EI,EPI,EBM,EIF

Telefon: 0255212459; mobil: 0730104509; email: dorupoto@yahoo.com

CUPRINS

1 Generalitati
1.1 Data evaluarii
1.2 Client
1.3 Destinatarul lucrarii

2 Rezumatul evaluarii

3 Cadru de reglementare, baza si instructiunile evaluarii

4 Ipotezele si conditiile limitative , generale si specifice

5 Etapa I
Verificarea documentatiilor

6 Etapa II
Inspectia la fata locului

7 Etapa III
Evaluarea propriu zisa

8 Declaratia de conformitate

Anexe:

Anexa 1 - Fisa de inregistrare a caracteristicilor si informatiilor necesare pentru evaluare
Anexa 2a - Caracteristici tehnice ale comparabilelor
Anexa 2b - Metoda comparatiei directe - tehnica cantitativa
Anexa 3 - Fotografii

1 Generalitati:

1.1 Data evaluarii:

Data evaluarii este 05.07.2023 respectiv data la care s-a finalizat inspectia la fata locului si reprezinta data la care sunt valabile concluziile lucrarii.

Cursul valuatar utilizat :

1 EUR = 4,9473 LEI
1 USD = 4,5415 LEI

1.2 Client:

Lucrarea de evaluare se elaboreaza la cererea: PRIMARIA RESITA

in calitate de client:

PRIMARIA RESITA

1.3 Destinatarul lucrarii:

Destinatarul prezentei lucrari, este: PRIMARIA RESITA

2. Rezumatul evaluarii:

Nr crt	Scopul evaluarii		Obiectul evaluarii		Valori rezultate			
	vanzare cumparare		Denumire si identificare pe scurt a bunurilor evaluate	Proprietar	Valoarea de piata			
					EUR	LEI		
A. Rezumatul evaluarii actuale, la data de:					05.07.2023			
			Teren intravilan Suprafata teren (mp): 199 din 4927 Adresa: Loc. SECU, Statiunea SECU CF 40773	STATUL ROMAN	1.494	7.391		
B. Istoria evaluarii acelorasi bunuri								
1	Evaluare la data de:			intocmita de		nu se cunoaste		
1,1				nu se cunoaste				

3. Cadrul de reglementare, baza si instructiunile evaluarii:

Cadrul de reglementare : Prezenta lucrare a fost intocmita cu respectarea prevederilor Standardelor Internationale de Evaluare.
Scopul lucrarii : Stabilirea valorii de piata a terenului in vederea vanzari acestuia.
Baza de evaluare : **Valoarea de piata, care reprezintă suma pentru care un activ sau o datorie ar putea fi schimbat(ă), la data evaluării, între un cumpărător hotarat şi un vânzător hotărât, într-o tranzacţie nepartinitoare, după un marketing adecvat, în care părţile au acţionat fiecare in cunoştinţă de cauză, prudent şi fără constrângere**, determinata in cadrul raportului prin utilizarea urmatoarelor metode:
metoda comparatiilor directe

4. Ipotezele si conditiile limitative, generale si specifice:

Raportul de evaluare este intocmit la cererea clientului, ca urmare a solicitarii acestuia.
Raportul este valabil numai in ansamblul sau si nu pe parti, este confidential, nu poate fi utilizat (in intregul sau, partial, sau proportii rezultate din el, sau alte aspecte reiesite din raport) de catre client in alte scopuri si nu poate fi dat publicitatii.
Evaluarea s-a efectuat pe datele si informatiile provenite din actele si documentatiile puse la dispozitie de catre client, considerate a fi autentice, precum si pe cele rezultate din inspectia la fata locului.
In baza actelor, datelor si documentatiilor puse la dispozitie de catre client proprietatea imobiliara a fost considerata in procesul evaluarii ca fiind lipsita de sarcini.

Se presupune ca proprietatea este este conforma cu toate reglemnetarile si restrictiile urbanistice.
Se presupune ca se pot obtine sau reinnoi toate autorizatiile, certificatele de functionare sau alte aprobari necesare pentru orice utilizare potentiala pe care pe care se bazeaza unele dintre metodele de evaluare aplicate in cadrul raportului.
Se presupune ca nu exista aspecte ascunse sau nevizibile ale proprietatii, subsolului terenului, care ar avea ca efect o valoare diferita de cea evaluata pe baza aspectelor constatate de catre evaluator, prin parcurgerea etapelor I si II ale procedurii de lucru pentru evaluare.

Se presupune ca utilizarea terenului corespunde cu granitele descrise si nu exista nici o servitute.
In cadrul evaluarii nu s-au efectuat studii geotehnice ale terenului, considerand actele, datele si documentatiile puse la dispozitie de catre beneficiar ca surse de incredere.

ASOCIATIA NATIONALA A EVALUATORILOR AUTORIZATI
Evaluator autorizat
POTOCEAN DOREL VASILE
Legitimatia Nr. 15514
Valabil 2023
Specializarea

5. Etapa I: Verificarea documentatiei privind bunurile de evaluat

Conform documentatiilor prezentate bunul care reprezinta obiectul prezentei lucrari este:

Bunul propus:	**Teren intravilan**
Suprafata terenului mp.:	**199 din 4927**
Adresa:	**Loc. SECU, Statiunea SECU CF 40773**
Document de proprietate:	**CF 40773 CAD 40773**
Proprietar actual:	**STATUL ROMAN**

Au fost puse la dispozitie de catre client si luate in consideratie la elaborarea prezentului raport, urmatoarele documente, la care se instrumenteaza produsul solicitat:

Document de proprietate:	CF 40773 CAD 40773	
Documentatie cadastrala:	Nr. Cad.	CF 40773 CAD 40773
Releveul bunului imobil (planuri sau desene):	DA	Releveu cadastral
Alte documente:	Extras de Carte Funciara	

Evaluarea se efecteaza in ipoteza „ liber de sarcini „.

In urma verificarii documentelor de mai sus se considera ca se poate trece la etapa urmatoare a evaluarii avand in vedere si rezultatul verificarii aspectelor juridice.

6. Etapa II: Inspectia la fata locului



Inspectia la fata locului

Vizualizarea elementelor fizice ale proprietatii a fost efectuata de evaluator impreuna cu clientul. Rezultatele inspectiei la fata locului sunt cuprinse in Anexa 1 "Fisa de inregistrare a caracteristicilor si informatii necesare pentru evaluarea proprietatilor imobiliare de tip teren intravilan" . Cu aceasta ocazie s-a constatat concordanta dintre actele si documentele puse la dispozitie de catre client cu situatia de pe teren, precum si urmatoarele aspecte:

Locatia:

- terenul este amplasat la limita DJ 582 in loc.SECU, statiunea SECU, in cadrul municipiului Resita. Accesul se face pe o sosea asfaltata.
- terenul face parte din CF 44322 si este este limitat de DJ 582 si alte terenuri in panta din zona.

Probleme de mediu:

- nu este cazul

Utilizarea actuala si potentiala:

teren

Date de piata si surse de informare:

Conform Anexei 2a.

In urma vizualizarii proprietatii si analiza actelor si documentelor se considera ca se poate trece la etapa a III si anume evaluarea propriu-zisa.

7. Etapa III:-Evaluarea propriu zisa.

Datele din documentele puse la dispozitie de client, cuantificate in calcul, valorile de piata de comparatie si sursele de informare pe baza carora s-a efectuat analiza pietei, sint prezentate in Anexele 2a si 2b. In Anexa 2b este prezentat modul de determinare al valorii de piata prin metoda comparatiilor directe (Vupct).

ASOCIATIA NATIONALA A EVALUATORILOR AUTORIZATI DIN ROMANIA
Evaluator autorizat
POTOCEAN
DOREL VASILE
Legitimatia Nr. 15514
Valabil 2023
Specializarea: EI, EPI, EBM, EIS
ANEVAR

RECONCILIEREA REZULTATELOR OBTINUTE:

Vupct=	7,51	EUR/mp

unde Vupt=valoarea unitara a terenului obtinuta prin metoda comparatiei directe

Avand in vedere ca metoda comparatiei este cea care utilizeaza ca date de baza valori unitare de tranzactionare, evaluatorul estimeaza ca valoarea obtinuta prin metoda comparatiilor directe este adecvata scopului evaluarii.

Valoarea de piata a terenului este:	**7,51**	**EUR/mp**	sau	**37,14**	**LEI/mp**
Suprafata terenului :	**199**	**mp**			
Val.de piata a terenului Vpt=		**7.391**	**LEI**		
		1.494	**EUR**		

ASOCIATIA NATIONALA A EVALUATORILOR AUTORIZATI DIN ROMANIA
Evaluator autorizat
POTOCEAN
DOREL VASILE
Legitimatia Nr. 15514
Valabil 2023
Specializarea: EI, EPI, EBM, EIF
ANEVAR

8. Declaratia de conformitate:

Proprietatea ce face obiectul prezentului raport de evaluare, a fost inspectata de subsemnatul Ing. Potocean Dorel *in calitate de elaborator, membru ANEVAR nr.* 15514 inginer
Ca elaborator declar ca evaluarea pe care o semnez a fost realizata in concordanta cu reglementarile Standardelor Internationale de Evaluare, cu elementele constituite in baza de calcul, cu informatiile de piata stipulate mai sus, in ipotezele si cu limitative cuprinse in prezentul raport. Declar ca nu am nici o relatie particulara cu clientul si ca nu am nici un interes actual sau viitor fata de proprietatea evaluata. Rezultatele prezentului raport de evaluare nu se bazeaza pe solicitarea obtinerii unei anumite valori, solicitare venita din partea clientului sau a altor persoane care au interese legate de client, iar remunerarea evaluarii nu se face in functie de satisfacerea unei asemenea solicitari. In aceste conditii, subsemnatul, in calitate de elaborator, imi asum responsabilitatea pentru datele si concluziile prezentate in prezentul raport de evaluare.

ASOCIATIA NATIONALA A EVALUATORILOR AUTORIZATI DIN ROMANIA
Evaluator autorizat
POTOCEAN
DOREL VASILE
Legitimatia Nr. 15514
Valabil 2023
Specializarea: EI, EPI, EBM, EIF
ANEVAR

Anexa 1 – Fişa de înregistrare a caracteristicilor şi informaţii necesare pentru evaluarea proprietăţlor imobiliare, de tip: teren intravilan

- Tabel 1 - Caracteristici şi informaţii privind terenul intravilan de evaluat, necesare pentru identificarea, caracterizarea generală a acestuia şi pentru aplicarea metodei comparaţiei.

Proprietar: *STATUL ROMAN*

Amplasamentul proprietăţii/Adresa: Loc. SECU, Statiunea SECU CF 40773

Numărul cadastral şi al parcelei: Loc. SECU, Statiunea SECU CF 40773

Suprafaţa terenului (propr. integrală, sau cotă indiviză): 199 din 4927 [mp]

Nr. crt.	Caracteristici şi informaţii necesare privind terenul de evaluat	u.m.	Valori şi caracteristici înscrise în actele şi documentele prezentate	Valori şi caracteristici verificate la inspecţia la fata locului	Observaţii privind corespondenţa între înscrisuri şi datele verificate la faţa locului
1.	**Amplasamentul terenului de evaluat** (*pentru determinarea **Vuit***):				
	- categoria localităţii (municipiu, oraş, comună, sat, număr de		Municipiul Resita	Municipiul Resita	Loc. SECU, Statiunea SECU
	- zona de amplasare în cadrul localităţii		Periferica	Periferica	Zona D
2.	**Poziţionarea infrastructurii tehnico-edilitare faţă de terenul de evaluat:**				
	- distanţa la reţelele de apă (pentru	m.		>500	
	- distanţa la reţelele de canal	m.		>500	
	- distanţa la reţeaua de gaze	m.		>500	
	- distanţa la reţeaua de electricitate	m.		adiacenta	
	- distanţa la reţeaua de termoficare (*pentru **T***)	m.		>500	
3.	**Calitatea drumurilor de acces către terenul de evaluat** (*pentru determinarea lui **D***):				
				pavat cu asfalt,beton sau pavele	
4.	**Dimensiunile şi forma terenului de evaluat** (*pentru determinarea lui **B***):				
	- geometrie (formă regulată –			neregulata	
	- lungime	m.			
	- lăţime	m.			
	- raport între deschiderea la stradă şi adâncime				
	- condiţii potenţiale de organizare			favorabile (1/4...1/5)	
5.	**Prevederile planului urbanistic general (PUG) referitoare la utilizarea potenţială sau**				
	- construibil		X		
	- construibil condiţionat şi cu				
6.	**Aspectul urbanistic şi estetic al imobilelor vecine şi calitatea locuitorilor din zonă** (*pentru*				
	- dezolant				
	- civilizat			X	
	- deosebit de favorabil				

ASOCIAŢIA NAŢIONALĂ A EVALUATORILOR AUTORIZAŢI DIN ROMÂNIA
Evaluator autorizat
POTOCEAN DOREL VASILE
Legitimaţia Nr. 15514
Valabil 2023
Specializarea: EI, EPI, EBM, EIF
ANEVAR

7.	**Gradul de poluare a zonei cu factori** , se apreciază gravitatea fenomenului (*pentru determinarea lui **P***):				
	- sonori (industriali, de circulaţie aeriană, feroviară, rutieră ş. a.)				
	- gazoşi				
	- lichizi				
	- solizi				
	- mirosuri şi infestări (abatoare, gropi de gunoi ş. a.)				
8.	**Accesul terenului la retelele de transport** (*pentru determinarea lui **A***):				
	- rutier (adiacent)			X	
	- feroviar (până la 2 km faţă de staţie)				
	- fluvial (până la 5 km faţă de port)				
	-maritim (până la 10 km faţă de port)				
	-aerian (până la 10 km faţă de aeroport)				
9.	**Ponderea suprafeţei construibile a terenului - POT**	%		Construibil peste 60%	
10.	**Caracteristicile geotehnice ale terenului** (*pentru determinarea lui **F***):				
	- construibil normal		X		
	- construibil, fiind necesare lucrari speciale pentru fundare (tălpi continue din beton armat, radier general ş. a.)				
11.	**Gradul seismic al zonei -grade Mercalli**		7,5		
12.	**Regimul de înălţime construibil, conform PUG** (pentru determinarea	nr. etaje	P+1.....3 etaje		
13.	**Perspectiva socială sau urbanistică a zonei** (*pentru determinarea lui **Cr***):				
	- fără probleme deosebite sociale sau urbanistice				
	- localităţi cu mono-industrie mare			X	
	- localităţi cu şomaj ridicat			X	
	- localităţi cu poluare deosebită a				
14.	**Utilizarea potenţială sau existentă a construcţiilor de pe teren, prevăzută în PUG** (*pentru determinarea lui **U**, în corelare cu poziţia **1** de mai sus*):				
	- locuinţe;			X	
	- comerţ, birouri;				
	- prestări servicii;				
	- spaţii industriale, depozite.				
15.	**Alte caracteristici sau informaţii despre terenul de evaluat, care ar putea avea relevanţă în procesul de evaluare**				
	Aflat în sud-vestul României, Judeţul Caraş-Severin are o suprafaţa de 8.520 km2, care reprezintă 3,6% din suprafaţa totală a ţării. Judeţul se învecineaza cu Judeţul Timiş, Judeţul Hunedoara, Judeţul Gorj, Judeţul Mehedinţi iar în sud vest se învecinează cu Serbia. Organizarea administrativă a judeţului se compune din: 8 oraşe, 69 comune şi 287 sate. Municipiul Reşiţa, reşedinţa judeţului Caraş-Severin, este amplasat în sud-vestul României, în partea de nord-vest a judeţului, pe cursul mijlociu al râului Bârzava, într-o zonă geografică de un pitoresc deosebit şi cu obiective turistice atrăgătoare. Reşiţa este cel mai vechi centru siderurgic al României şi una din cele mai importante cetăţi industriale din sud-estul Europei. Oraşul are formă simplă fiind aşezat în mare parte pe dealuri şi văile acestora, urmărind traseul străbătut de râul Bârzava, care provine dinspre Văliug, din estul oraşului din Munţii Semenic. Astfel că drumul principal urmăreşte şi el traseul format râul Bârzava, între văi.				

ASOCIAȚIA EVALUATORILOR AUTORIZAȚI DIN ROMÂNIA
DOREL VASILE
Legitimația Nr. 15514
Valabil 2023
Specializarea: EI, EPI, EPM, EFF

Anexa 2 a - Caracteristici tehnice si de piata ale comparabilelor

Nr crt	Informaţii necesare privind terenurile similare cu terenul de evaluat (tabel1)	Terenurile similare cu terenul de evaluat		
		Teren **1**	Teren **2**	Teren **3**
A.	**Informaţii necesare pentru aplicarea metodei comparaţiei relative** (*pentru determinarea coeficientului **s** şi a valorilor **Vuct1...n** şi **Vuct**):*			
1.	Drepturi de proprietate asupra terenului (drept de proprietate integral	DPI	DPI	DPI
2.	Denumirea localităţii, categoria localităţii (municipiu, oraş, comună,	SECU	SECU	SECU
3.	Zona din localitate în care este amplasat terenul	Stana	Turist- Via Transilvanica	SURA, aproape de drumul principal
4.	Suprafaţa terenului [mp].	3196	2447	5775
5.	Forma şi geometria terenului (formă regulată – dreptunghi, altă formă;	regulata	regulata	regulata
6.	Echiparea terenului, după caz, cu infrastructuri tehnico-edilitare (apă, canal, gaz metan, electricitate, termoficare, telecomunicaţii)	curent electric	curent electric	curent electric, apa, gaz 500m
7.	Accesul şi distanţa de la teren, după caz, la reţelele de transport (rutier,	rutier adiacent	rutier adiacent	
8.	- Valoarea unitară de piaţă a terenului similar – [EUR/mp].	**7,82**	**20,00**	**4,00**
	oferte*)	**0,8**	**0,6**	**1**
	tranzactii			
	Val unitara de piata de tranzactie (EUR/mp)	**6,256**	**12,000**	**4,000**
	- Data înregistrării informaţiei, a valabilităţii ofertei şi sursa informării.	**Romimo.ro/iul.2023**	**Romimo.ro/iul.2023**	**HomeZZ.ro/ian.2023**

Nota *) In cazul in care informatiile sunt din oferte evaluatorul va stabili coeficientul de tranzactie care aplicat valorii unitare de piata va rezulta valoarea unitara de piata de tranzactie, Valorile de piata de comparatie nu includ TVA.

Teren

Nr cadastral	Suprafaţa (mp)*	Observaţii / Referinţe
40773	4.927	TEREN

* Suprafaţa este determinata in planul de proiecţie Stereo 70

DETALII LINIARE IMOBIL

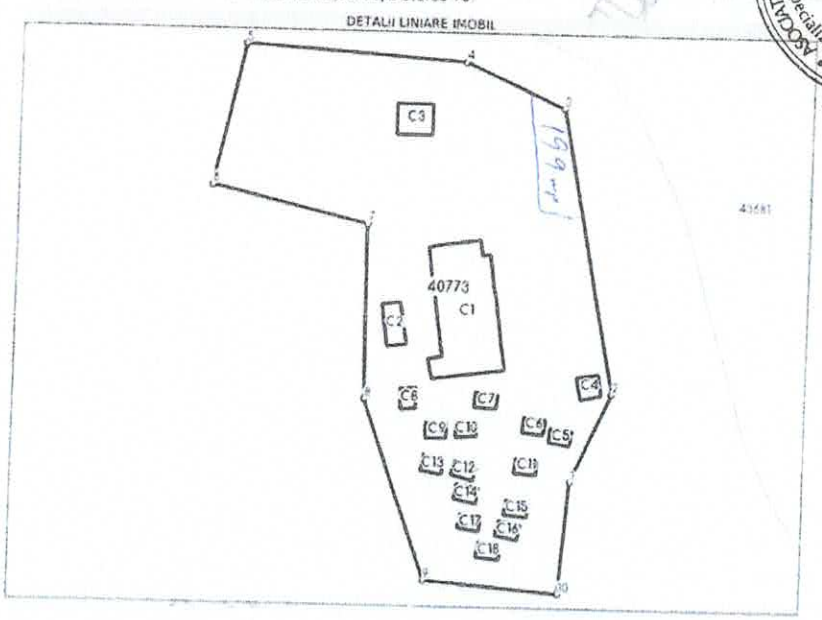

ASOCIAŢIA NAŢIONALĂ A EVALUATORILOR AUTORIZAŢI DIN ROMÂNIA
Evaluator autorizat
POTOCEAN DOREL VASILE
Legitimaţia Nr. 15514
Valabil 2023
Specializarea: EI, EPI, EBM, EIF
ANEVAR

Anexa 2 b - Metoda comparatiei directe - tehnica cantitativa

Nr crt	Informaţii necesare privind terenurile similare cu terenul de evaluat (tabel1)	Terenul de evaluat	Terenurile similare cu terenul de evaluat		
			Teren 1	Teren 2	Teren 3
	- Valoarea unitară de piaţă a terenului similar. (oferte) –		**6**	**12**	**4**
1	- Data înregistrării informaţiei, a valabilităţii ofertei şi sursa informării.		Romimo.ro/iul.2023	Romimo.ro/iul.2023	HomeZZ.ro/ian.2023
	corectie procentuala		0%	0%	0%
	corectie bruta		0,00	0,00	0,00
	Pret corectat		**6,26**	**12,00**	**4,00**
2	Zona din localitate în care este amplasat terenul (vecinatati)	SECU	Stana	Turist- Via Transilvanica	SURA, aproape de drumul principal
	corectie procentuala		20%	-25%	20%
	corectie bruta		1,25	-3,00	0,80
	Pret corectat		**7,51**	**9,00**	**4,80**
3	Suprafaţa terenului [mp]	199 din 4927	3196	2447	5775
	corectie procentuala		0%	0%	0%
	corectie bruta		0,00	0,00	0,00
	Pret corectat		**7,51**	**9,00**	**4,80**
4	Forma şi geometria terenului (formă regulată – dreptunghi, altă formă; formă neregulată, denivelări etc)	neregulata	regulata	regulata	regulata
	corectie procentuala		0%	0%	0%
	corectie bruta		0,00	0,00	0,00
	Pret corectat		**7,51**	**9,00**	**4,80**
5	Echiparea terenului, după caz, cu infrastructuri tehnico-edilitare (apă, canal, gaz metan, electricitate, termoficare, telecomunicaţii)	electricitate	curent electric	curent electric	fara
	corectie procentuala		0%	0%	25%
	corectie bruta		0,00	0,00	1,20
	Pret corectat		**7,51**	**9,00**	**6,00**
6	Accesul şi distanţa de la teren, după caz, la reţelele de transport (rutier, feroviar, fluvial, maritim, aerian)	adiacent DJ 582	rutier adiacent	rutier adiacent	
	corectie procentuala		0%	-10%	20%
	corectie bruta		0,00	-0,90	1,20
	Pret corectat		**7,51**	**8,10**	**7,20**
	Valori unitare totale rezultate in urma aplicarii		**7,51**	**8,10**	**7,20**
	Total corectii brute absolute (EUR/mp)		**1,25**	**3,90**	**3,20**
	Valoarea unitara de piata de comparatie rezultata		**7,51 EUR/mp**		

ASOCIAŢIA NAŢIONALĂ A EVALUATORILOR AUTORIZAŢI DIN ROMÂNIA
Evaluator autorizat
POTOCEAN DOREL VASILE
Legitimatia Nr. 15514
Valabil 2023
Specializarea: EI, EPI, EBM, EIF
ANEVAR

3. Linie medie curent, front + lateral
4. Sursa alimentare apa, uzina de apa SECU

FA OFERTA

Vizualizat 3

Raportheaza

vasile

Telefon vasile

Vezi toate anunturile

Sura,4753 mp,4 euro mp.

ID 3029937

Terenuri | 4753 m²

Resita, Caras-Severin / Central





Zona	Central	Suprafaţă teren	4753 m²
Tip teren	Construibil	Clasificare teren	Intravilan

Construcţie pe teren

BENEFICII PENTRU CLIENTII ACESTEI OFERTE:Terenul nu este chirie de la Primaria Resita,este dobandit prin Contract de Vanzare Cumparare in regim privat.
...Agentia Imobiliara Activ Imob Resita va pune la dispozitie teren pentru INVESTITIE,CONSTRUCTIE,etc. In Resita zona La Sura, aproape de drumul principal.
Terenul figureaza Arabil cu Salas suprafata 4753 Mp,PLAN DREPT IN PROPORTIE DE 95%,panta usoara 5%, la cca 300 m. de rau,disponibil pentru vanzare la pretul de 19 000 euro, usor negociabil.
Cale de acces chiar si vehicule grele pana in incinta terenului.

PREŞEDINTE DE ŞEDINŢĂ,
RADU DAN PREDESCU

ROMÂNIA JUD. CARAŞ-SEVERIN MUN. REŞIŢA CONSILIUL LOCAL

CONTRASEMNEAZĂ,
SECRETAR GENERAL
LUCIAN CORNEL BACUR